12ème Rallye National Costa Serena Côte des Nacres

REGLEMENT PARTICULIER

1er Rallye VHC - Classic

12 13 e 14 d'aprile di u 2013

Comité Régional du Sport Automobile Corse

Squatra di e Pieve

ASA Terre de Corse

La Méridionale

E.Leclerc
GHISONACCIA 04 95 56 52 30
ALERIA 04 95 57 12 43

La Poste

Collectivité Territoriale de Corse
Cullettività Territoriale di Corsica

Département de la Haute-Corse

Collectivité Territoriale de
CORSE
Cullettività Territuriale di
CORSICA

SOMMAIRE

PROGRAMME - HORAIRES 1

REGLEMENT PARTICULIER

Article 1 : Organisation 2
Article 2 : Assurances 4
Article 3 : Concurrents et pilotes 4
Article 4 : Voitures et équipements 4
Article 5 : Publicité 4
Article 6 : Sites et infrastructures 5
Article 7 : Déroulement du rallye 5
Article 8 : Pénalités 5
Article 9 : Classements 5
Article 10 : Prix - Coupes 6

REGLEMENT PARTICULIER V.H.C. 8

ITINERAIRE 10

Adresses Utiles

ORGANISATION ET SECRETARIAT DU RALLYE
Route de Murattedu, Porto Vecchio
Tel : 00 33 (0) 4 95 70 67 33 - Fax: 00 33 (0) 4 95 72 10 80

ACCUEIL GENERAL
Port de Plaisance - Sulinzara

PERMANENCE DU RALLYE / DIRECTION DE COURSE
Mairie de Prunelli di Fium'orbu - Abbazia

SALLE DE PRESSE
Mairie de Prunelli di Fium'orbu - Abbazia

TABLEAU OFFICIEL D'AFFICHAGE
Mairie de Prunelli di Fium'orbu - Abbazia

TABLEAUX D'INFORMATIONS
Parcs Fermés: Sulinzara - Ghisunaccia
Parcs Regroupements: U Travu - Abbazia

CONTROLES ADMINISTRATIFS ET TECHNIQUES
Port de Plaisance - Sulinzara

REMISE DES PRIX
Podium - Sulinzara

PROGRAMME / HORAIRES

MERCREDI 01 FEVRIER			Parution du règlement Ouverture des engagements
LUNDI 01 AVRIL		24h00	Clôture des engagements
SAMEDI 06 AVRIL		09h00	Parution du road book - reconaissances
DIMANCHE 07 AVRIL		09h00	Reconaissances
MERCREDI 10 AVRIL		17h00	Attribution des numéros de course Publication de la liste des engagés
VENDREDI 12 AVRIL	De A	18h00 23h00	Vérifications administratives et techniques port de plaisance Sulinzara
		22h00	1ère réunion du collège des Commissaires Sportifs port de plaisance- Solenzara
SAMEDI 13 AVRIL		09h00	Publication de la liste des autorisés à prendre le départ
		11h15	Pudium Sulinzara
		11h30	Départ du rallye (1ère Etape) U Travu
		19h07	Arrivée 1ère Etape Ghisunaccia
		21h30	Affichage du classement partiel de la 1ère Etape
DIMANCHE 14 AVRIL		09h00	Départ 2ème Etape Ghisunaccia
		14h06	Arrivée 2ème Etape - Fin du Rallye Abbazia
		14h55	Arrivée Podium Sulinzara
		15h15	Vérifications finales Garage Corsini U Travu tel : 04 95 57 86 23
			Publication des résultats 30' maximum après l'arrivée en parc du dernier concurrent. Abbazia - Sulinzara
		16h30	Remise des Prix Sulinzara

ARTICLE 1 : ORGANISATION

Définition

L'association Sportive Automobile "Terre de Corse" organisateur administratif et la Squatra di e Pieve organisateur technique avec le concours de l'A.S.A de la corse et du Tour de Corse, l'A.S.A Restonica, l'A.S.A Corsica, l'A.S.A Bastiaise, Sous le patronage de la Collectivité Territoriale de Corse et du Conseil Général de Haute Corse organisent le 11ème Rallye National "COTE DES NACRES COSTA SERENA".

Le présent règlement a été reçu par Le Comité Régional du Sport Automobile "Corse" Enregistré le 01/N/13, visa N°28/02/2013, et La Fédération Française du Sport Automobile Permis d'organisation n°58 en date du 14/03/2013.

Comité d'organisation

Président :	Christian PAOLI
Vice-Président :	José ANDREANI
Trésorier :	Mathieu PAOLI
Adjoint :	Jean Pierre PIERI
Secrétaire Général :	Jean Georges GIOVANNI
Adjoint :	Catherine BELON
Membres :	Marie France AGOSTINETTI Georges BAYLAC Jacques BONAFEDI Michel BRANCA Pierre Antoine BONIFET Jean Marc CASAMATA Jean François CHESSA Michel COSTA Helene DANGER Philippe DANGER Jean François GIOVANNANGELI Philippe GIOVANNI Serge GIOVANNI Patrick LECAILLON Franck LEMEUR Joël OTTOMANI Pierre PIERGIGLI Anthony QUEIROGA Olivier TRAVERSARI Frederic TRAVERSARI Serge ZELE

Secrétariat du Rallye :	A.S.A. Terre de Corse Route de Murattello BP. 15 20538 Porto Vecchio Cedex
Tel : 00 33 (0)4 95 70 67 33 Fax: 00 33 (0)4 95 72 10 80	E Mail : info@terredecorse.fr Site internet : www.terredecorse.fr
Permanence du rallye	Centre administratif - Abbazia Samedi 13 avril de 09h30 à 20h3 Dimanche 14 avril de 08h30 à 16h30

1.1 - Officiels de l'Epreuve :

COMMISSAIRES SPORTIFS

Président :	Antoine CASANOVA	Lic. n°4042
Membres :	Daniel BALDASSARI	Lic. n°5820
	Ignace CASASOPRANA	Lic. n°8023
Commissaire Sportif Stag.	Catherine BELON	Lic. n°162324

DIRECTION DE COURSE

Directeur de Course :	Pierre BOÎ	Lic. n°12623
Directeurs de Course Adjoints :	Christian LECA	Lic. n°8021
	David BERETTI	Lic. n°20543
Secrétaire du Meeting :	Jean Pierre PIERI	Lic. n°16194
Directeurs de Course délégués aux E.S. :	Noel BASTIANAGGI	Lic. n°2221
	Christian CANADA	Lic. n°7252
Commissaire Technique responsable	Christophe OLIVIERI	Lic. n°169602
Commissaires Techniques :	Jean CAMPANA	Lic. n°4045
	Jean Gérard MUZI	Lic. n°38806
	Philippe FABIANI	Lic. n°58086
	Valérie ROUSTAND	Lic. n°122514
	Patrick NICOLOPOULOS	Lic. n°48438
	Henri PINET	Lic. n°11855
Chargées des relations avec les concurrents :	Jeanne BOI	Lic. n°27373
Chronométreurs:	André ANTONETTI	Lic n°10967
	Jean François LORENZI	Lic n°178791
Organisateur technique:	Pierre PIERGIGLI Quartier Bacajo 20137 Porto-Vecchio	Lic. n°8195
Chargé des relations avec la Presse :	Christian PAOLI	

A l'exception du collège des Commissaires Sportifs, tous les officiels nominativement désignés dans ce règlement, ainsi que dans les additifs éventuels, sont Juges de Fait.

1.2 - Eligibilité

Le Rallye National Côte des Nacres Costa Serena compte pour :

- la Coupe de France des Rallyes coefficient 3
- Le Championnat Corse des Rallyes Pilotes et Copilotes 2013
- Le Championnat de l'ASA Terre de Corse / Squatra di e Pieve
- Le Trophée Jean Charles MARTINETTI
- Le Trophée Jean Michel PIETRI

1.3 - Verifications

Les équipages engagés recevront, avec leur accusé de réception d'engagement, une convocation pour les vérifications qui auront lieu le :

Vendredi 12 avril 2013 - de 18h00 à 23h00 - Port de Plaisance Sulinzara

Les vérifications finales seront effectuées : Garage Corsini - U Travu
Tel : 04 95 57 86 23
Taux horaire : 60 Euros TTC

ARTICLE 2 : ASSURANCES - Conforme au règlement standard FFSA

ARTICLE 3 : CONCCURENTS ET PILOTES

3.1 - Demande d'engagement - Inscriptions
Toute personne désirant participer au Rallye National Côte des Nacres Costa Serena doit adresser la demande d'engagement (jointe au règlement) dûment complétée avant le lundi 01 avril 2013 à minuit, au secrétariat du Rallye (Cachet de la poste faisant foi).
Le nombre des engagés est fixé à 120 voitures maximum.

3.1.1 -Concurrents Admis - Conforme au règlement stanard FFSA

3.1.1.2 - Les droits d'engagement sont fixés :
a) Avec la publicité facultative des organisateurs : 520 Euros
b) Sans la publicité facultative des organisateurs : 1 040 Euros

3.1.1.3 - La demande d'engagement ne sera acceptée que si elle est accompagnée du montant des droits d'engagement. Aucune demande incomplète ne sera traitée.

3.2 - Equipages - Conforme au règlement standard FFSA

3.3 - Ordre de départ - Conforme au règlement standard FFSA

ARTICLE 4 : VOITURES ET EQUIPEMENTS

4.1 - Voitures admises - conforme au règlement standard FFSA
4.2 - Pneumatiques : Réglementation de l'utilisation des pneumatiques
Conforme au règlement standard FFSA
4.3 - Assistance - Conforme au règlement standard FFSA
4.4 - Limitation de changement de pièces - Conforme au règlement standard FFSA

4.6. IDENTIFICATION DES VOITURES
Conformément aux nouvelles dispositions d'identification des voitures de rallyes (décret n°2012-312 du 5 mars 2012 qui modifie l'article R.411-29 du code de la route et arrêtés du 14 mars 2012 et du 28 mars 2012), l'identification des voitures se fera par l'apposition de deux numéros (210mm x 140mm), l'un situé à l'avant de la voiture, et l'autre à l'arrière.
Le numéro d'identification sera celui attribué par l'organisateur en tant que numéro de course.
Sa validité sera limitée à la date et à l'itinéraire prévus pour le rallye.
Cette identification concerne également les voitures 0, 00 et 000 en configuration course.

Dans le cadre de l'application de a dérogation à l'article R.322-1 du code de la route, les plaques d'immatriculation doivent être soit retirées, soit occultées.
A l'arrière de la voiture, le numéro d'identification fourni par l'organisateur doit être positionné à l'emplacement de la plaque d'immatriculation, centré, le bord supérieur à la hauteur du bord supérieur de la plaque d'origine. De chaque côté du numéro d'identification, à droite et à gauche, une largeur de 155 mm minimum doit rester de couleur unie, sans inscription ou décoration (soit au total : 155 + 210 + 155 = 520 mm = taille d'une plaque d'immatriculation). L'éclairage de cet emplacement doit fonctionner.

A l'avant de la voiture, le numéro d'identification fourni par l'organisateur doit être positionné à droite du pare-brise (voir article 4.1.1.)
- Pour les rallyes des Championnat de France Rallyes, Championnat de France Rallyes Terre et la Finale de la Coupe de France, la surface de la plaque d'immatriculation avant (520 x 110) à sa position d'origine, est réservée à la FFSA qui dispose de cet emplacement pour y apposer éventuellement une identification promotionnelle.
- Pour tous les autres rallyes la surface de la plaque d'immatriculation avant (520 x 110) à sa position d'origine, est réservée exclusivement à l'organisateur qui dispose de cet emplacement pour y apposer éventuellement une identification promotionnelle. En aucun cas il ne pourra être acheté ou utilisé par les concurrents.

ARTICLE 5 : PUBLICITE

Les publicités proposées par les organisateurs sont les suivantes :

Panneaux de compétition et Plaques de rallye :	E LECLERC Ghisunaccia Aleria Conseil Général de Haute Corse
Bandeaux de pare-brise (publicité facultative) :	Conseil Général de Haute Corse Collectivité Territoriale de la Corse

ARTICLE 6 : SITES ET INFRASTRUCTURES

6.1 - Description

Le Rallye National Côte des Nacres Costa Serena représente un parcours de 336,56 km. Il est divisé en 2 étapes et 5 sections. Il comporte 8 épreuves spéciales d'une longueur totale de 110,10 Km. L'itinéraire horaire figure dans l'annexe itinéraire.

Les épreuves spéciales sont :	ES 1-3	Abbazia - Prunelli di Fium'Orbu (07,55 Km)
	ES 2-4	Ventiseri - Mignataghja (20,35 Km)
	ES 5-7	Lugo di Nazza - Abbazia (18,80 Km)
	ES 6-8	Isulacciu di F. - San Gavinu di F. (8,35 Km)

L'heure officielle est celle de l'horloge parlante française : tél. 36.99.

6.2 - Reconnaissances - Conforme au reglement standard FFSA.
Le nombre de passage en reconnaissance est limité à trois (3) maximum
Les jours de reconnaissances autorisé sont:
le samedi 06 avril 2013 et le dimanche 07 avril 2013 de 09h00 à 19h00
"les concurrents résident hors de corse seront autorisés a effectuer les reconnaissances du jeudi 11 avril 2013 au vendredi 12 avril 2013 de 9h00 à 19h00"
Des contrôles seront effectués par des officiels.

6.3 - Carnet de contrôle - Conforme au règlement standard FFSA

6.4 - Circulation - Conforme au reglement standard FFSA

ARTICLE 7 : DEROULEMENT DU RALLYE

7.1 - Départ - Conforme au règlement standard FFSA

7.1.9 Voitures d'encadrements et VIP

Timing des voitures d'encadrements

H - 65 passage du véhicule tricolore.
H - 60 passage des autorités et du délégué organisateur technique.
H - 45 passage du véhicule info équipé de sonorisation permettant une information des spectateurs.
H - 30 passage 1er véhicule sécurité (triple zéro sur les portières)
H - 20 passage 2è véhicule sécurité (double zéro sur les portières)
H - 10 passage 3è véhicule sécurité (zéro sur les portières).
Après le dernier concurrent voiture à damier.

7.2 - Dispositions Générales relatives aux contrôles
Les signes distinctifs des commissaires sont :

- Commissaire de route : Chasuble orange
- Chef de poste : Chasuble jaune

7.3 - Contrôle de passage (C.P) Contrôle horaire (C.H) - Exclusion - Conforme au reglement standard FFSA
7.4 - Contrôles de Regroupement - Conforme au reglement standard FFSA
7.5 - Epreuves Spéciales (E.S) - Conforme au reglement standard FFSA
7.6 - Parc Fermé - Conforme au reglement standard FFSA

ARTICLE 8 : PENALITES - RECLAMATIONS - APPELS - Conforme au reglement standard FFSA

ARTICLE 9 : Classement

Affichage: Dimanche 14 avril 2013
30' maximum après l'arrivée en parc du dernier concurrent.

ARTICLE 10 : Prix - Coupes

1- Classement GENERAL	- au 1er	800 €
	- au 2ème	450 €
	- au 3ème	250 €
2- Classement par groupe (6)	- au 1er	500 € (si + de 6 partants)
3- Classement par classes (19)	- au 1er	500 € (si + de 4 partants)
	- au 2ème	250 € (si + de 7 partants)
	- au 3ème	100 € (si + de 10 partants)
3- Classement féminin Général	- au 1er	300 € (si + de 2 partants)

Les Groupes et Classes sont définis comme suit :

Groupe	Classes	Nbr. de Classes
R	1, 2, 3, 4, 5	5
N	1, 2, 3, 4	4
A	5k, 6k, 7k, 7s, 8w	5
F2000	11, 12, 13, 14	4
GT	9, 10	2
Z	15	1

Pour le Groupe A : la Classe K, W et S sont confondus

Samedi 13 avril 2013 : L'équipage qui fera le meilleur temps dans l'ES 1 Abbazia Prunelli di Fiumorbu remportera le Trophée Jean Charles Martinetti.

Dimanche 14 avril 2013 : L'équipage qui fera le meilleur temps dans l'ES 6 Isulacciu di F – San Gavinu di F remportera le Trophée Jean Michel Pietri.

Soit un Total de prix distribuables de 23 650 € (Tous les prix sont cumulables)

De nombreuses coupes ou trophées récompenseront les équipages

Remise des Prix

La remise des prix du Rallye National de la Cote des Nacres Costa Serana se déroulera :
Dimanche 14 avril 2013 - 16h00 - Podium Port de Sulinzara

POLI SERGE

04 95 70 08 01

REGLEMENT PARTICULIER
1er Rallye V.H.C.
Côte des Nacres Costa Serena
12,13 et 14 avril 2013

PROGRAMME DU RALLYE.
Voir Rallye support moderne

ADRESSES.
Voir Rallye support moderne

ARTICLE 1 : ORGANISATION
L'Association Sportive Automobile TERRE DE CORSE organise, en collaboration avec la SQUATRA DI E PIEVE les 12, 13 et 14 avril 2013 une épreuve dénommée : 1er RALLYE V.H.C. Côte des Nacres Costa Serena

Le présent règlement a été enregistré par la F.F.S.A sous le permis d'organisation n°59 en date du 14/03/2013 et le visa du Comité Régional corse n°01/NH/13 en date du 28/02/2013.
Ce rallye sera jumelé au 12ème Rallye National Côte des Nacres Costa Serena et empruntera le même parcours à partir de la 1ère section.

ORGANISATEUR TECHNIQUE.
Voir Rallye support moderne

COMITE D'ORGANISATION.
Voir Rallye support moderne

ARTICLE 1.1 : OFFICIELS

		Licence n°
Directeur de Course…….	Pierre BOÏ	12623
COLLEGE DES COMMISSAIRES SPORTIFS		
Président…….……	Antoine CASANOVA	4042
Membres…….……	Daniel BALDASSARI	8199
	Ignace CASASOPRANA	8023
Commissaire Technique Responsable VHC……	Michel RAMU	7473
Relation Concurrent…….	Jeanne BOÏ	27373

ARTICLE 1-3 : VERIFICATIONS AVANT LE DEPART
Les vérifications administratives et techniques auront lieu le VENDREDI 12 MARS 2013 de 18H à 23H00 – Port de Plaisance SULINZARA
CONTRÔLE FINAL
Voir Rallye support moderne

ARTICLE 3.1 : INSCRIPTIONS – ENGAGEMENTS

3.1.1 – Idem au règlement du 12ème Rallye National Côte des Nacres Costa Serena sauf :
- Le nombre d'engagés est fixés à 40
- Si, à la clôture des engagements, le nombre d'inscription est inférieur à 10, l'organisateur se réserve le droit d''annuler l'épreuve. Les intéressés seraient alors prévenus de cette décision.

3.1.2 – Idem au règlement du 12ème Rallye National Côte des Nacres Costa Serena

ARTICLE 4 : CONDITIONS D'ADMISSION DES VOITURES

4.1 – Voitures autorisées :

Conformément aux règles spécifiques rallyes VHC FFSA, sont autorisées les voitures des périodes E à J1 inclus, homologuées VHC et possédant un passeport technique historique (PTH).
Les voitures homologuées Groupe 5 et 6, Sport Prototype et course biplace (HST, GTP, TSCR) des périodes H2 et I ne sont pas autorisées.
Les concurrents devront présenter aux vérifications administratives le PTH de la voiture visée par la F.F.S.A.
Passeport technique est obligatoire pour les licenciés F.F.S.A.
Les voitures sont réparties en 6 catégories : 1 – 1S , 2 – 2S , 3 – 3S, J1 et Classic et réparties en classes, conformément au tableau contenu dans le supplément France AUTO édition 2012 « règles spécifiques rallyes VHC »

4.2 – Sont aussi autorisées les voitures de rallyes Classic de competition

4.3 – PNEUMATIQUES

Conformes aux dispositions prévues dans l'Annexe K en cours de validité

ARTICLE 7 : DEROULEMENT DE L'EPREUVE

Idem au règlement du 12ème Rallye National Côte des Nacres Costa Serena sauf :

7.1 - Départ

Le départ de la 1ère étape sera donné à 11H30 de minute en minute le Samedi 13 Avril 2013, avant le Rallye National dans l'ordre des numéros de compétition, le plus petit partant en tête.

ARTICLE 9: CLASSEMENT

Conformément au règlement de la coupe de France des rallyes VHC, il sera établi un classement pour les catégories 1 et 1S confondues, un classement pour les catégories 2 et 2S confondues , un classement pour les catégories 3 et 3S confondues ,un classement pour la catégorie J1 et un classement pour la catégorie Classic de compétition.

ARTICLE 10 : COUPES et TROPHEES

Il n'y aura pas de dotation en prix.
Des coupes récompenseront tous les concurrents ayant terminés l'épreuve sur le podium d'arrivée.

	ITINERAIRE	Route	Km Part.	Km Total	Temps Imparti	1ère Voiture	Dernière Voiture
	Parc Fermé Solenzara (puis AD)	**Ville**	**0,00**	**0,00**			
	au X AD direction Bastia	N198	0,29	0,29			
	U TRAVU	N198	6,59	6,88			
	AD Entrée Terre plein pour départ du Rallye	N198	0,02	6,90			
	1ère ETAPE - 1ère SECTION						
CH 0a	**Départ du Rallye** puis AD direction Bastia	N198	0,00	6,90		**11:30**	**13:30**
	au Rond point AG direction Ecole - mairie annexe	Ville	0,35	7,25			
CH 0b	**TD au rond point Entrée Parc Assistance**	**Ville**	**0,25**	**7,50**	**00:02**	**11:32**	**13:32**
	Au rond point AG "NI" vers mairie	Ville	0,31	7,81			
CH 0c	**Sortie Parc Assistance Mairie de Travu**	**Ville**	**0,21**	**8,02**	**00:05**	**11:37**	**13:37**
	AG au rond point direction RN 198	D45	0,02	8,04			
	AG direction Bastia	N198	0,53	8,57			
	TD au rond point direction Bastia	N198	0,48	9,05			
	VIX	N198	4,15	13,20			
	MIGNATAGHJA	N198	1,30	14,50			
	CASAMOZZA	N198	2,05	16,55			
	AG direction Prunelli di Fiumorbu	D244	2,00	18,55			
	TD au rond point devant La Poste	D244	0,30	18,85			
	MORTA	D244	1,20	20,05			
	2ème à D au rond point direction Poghju di Nazza	D244	1,40	21,45			
	AG direction Prunelli di Fiumorbu	D345	1,30	22,75			
CH 1	**290 m après intersection dans virage Gauche**	**D345**	**0,29**	**23,04**	**00:18**	**11:55**	**13:55**
	ES1 Abbazia - Prunelli di Fiumorbu (07,55 Km)						
Dep ES	**Face au pylône EDF, 90m après CH**	**D345**	**0,09**	**23,13**	**00:03**	**11:58**	**13:58**
Arr ES	**Arrivée petit terre plein à droite**	**D345**	**7,55**	**30,68**			
Stop ES	**face à maison à gauche avant intersection puis AG**	**D45**	**0,25**	**30,93**			
	AG vers RN 198	D45	1,70	32,63			
	PIAZZILLI	D45	3,00	35,63			
	AG direction Serra di Fiumorbu	D45	0,40	36,03			
	PETRAPOLA (NI)	D45	0,80	36,83			
	TDMR direction Abbazia	D45	0,80	37,63			
	TDMR direction Abbazia	D145	3,10	40,73			
	AGNATELLO (NI) !! 50 Km/h	D145	1,40	42,13			
	TD au croisement direction Morta	D145	1,50	43,63			
	AD au rond / D244	D244	0,60	44,23			
	MORTA	D244	0,50	44,73			
	MIGLIACCIARU	D244	1,40	46,13			
	AG dans village (ancienne école) puis AD pour entrée parc	Ville	0,60	46,73			
CH 1a	**Entrée Parc de regroupement MIGLIACCIARU**	**Ville**	**0,30**	**47,03**	**00:30**	**12:28**	**14:28**
	1ère ETAPE - 2ème SECTION						
CH 1b	**Sortie Parc de regroupement MIGLIACCIARU puis AG**	**D244**	**0,00**	**47,03**	**01:00**	**13:28**	**15:28**
	TD au rond Point devant La Poste (MIGLIACCIARU)	D244	0,01	47,04			
	AD au rond point direction Solenzara	N198	0,24	47,28			
	CASAMOZZA	N198	1,10	48,38			
	MIGNATAGHJA	N198	2,65	51,03			
	VIX	N198	1,12	52,15			
	U TRAVU	N198	3,96	56,11			
	AD au rond point	ville	0,16	56,27			
CH 1c	**AD au rond point Entrée Parc Assistance**	**Ville**	**0,40**	**56,67**	**00:15**	**13:43**	**15:43**
	Au rond point AG "NI" vers mairie	Ville	0,31	56,98			
CH 1d	**Sortie Parc Assistance Mairie de Travu**	**Ville**	**0,21**	**57,19**	**00:45**	**14:28**	**16:28**
	AD au rond point vers Ventiseri / CHISA	D45	0,02	57,21			
	AD direction Ventiseri (NI)	D45	1,70	58,91			
CH 2	**face au pylone EDF à gauche**	**D45**	**0,10**	**59,01**	**00:04**	**14:32**	**16:32**
	ES2 Ventiseri - Mignataghja (20,35 Km)						
Dep ES	**face au Poteau EDF en bois à droite**	**D45**	**0,15**	**59,16**	**00:03**	**14:35**	**16:35**
	VENTISERI	D45	8,70	67,86			
	TD même route	D45	0,92	68,78			
	AD en descente	D745	5,44	74,22			
	PEDIQUARCIU	D745	1,22	75,44			
Arr ES	**Sur placette AD entre 2 petits arbres avant maison à AD**	**D745**	**4,07**	**79,51**			
Stop ES	**Au portail noir en fer à droite**	**D745**	**0,33**	**79,84**			
	TD au carrefour !! direction Mignataghja	D745	0,32	80,16			
	AG au stop direction Ghisonaccia	N198	1,41	81,57			
	CASAMOZZA	N198	1,91	83,48			
	AG direction Prunelli di Fiumorbu	D244	1,95	85,43			
	TD au rond point devant La Poste	D244	0,25	85,68			
	MORTA	D244	0,75	86,43			
	2ème AD au rond point direction Poghju di Nazza	D244	1,75	88,18			
	AG direction Prunelli di Fiumorbu	D345	1,28	89,46			
CH 3	**290m après intersection, dans virage gauche**	**D345**	**0,29**	**89,75**	**00:40**	**15:15**	**17:15**
	ES3 Abbazia - Prunelli di Fiumorbu (07,55 Km)						
Dep ES	**Face au pylône EDF, 90m après CH**	**D345**	**0,09**	**89,84**	**00:03**	**15:18**	**17:18**
Arr ES	**Arrivée petit terre plein à droite**	**D345**	**7,55**	**97,39**			
Stop ES	**face à maison à gauche avant intersection puis AG**	**D45**	**0,25**	**97,64**			
	AG vers RN 198	D45	1,70	99,34			
	PIAZZILLI	D45	3,00	102,34			
	AG direction Serra di Fiumorbu	D45	0,40	102,74			
	PETRAPOLA (NI)	D45	0,80	103,54			
	TDMR direction Abbazia	D45	0,80	104,34			

	TDMR direction Abbazia	D145	3,10	107,44			
	AGNATELLO (NI) !! 50 Km/h	D145	1,40	108,84			
	TD au croisement direction Morta	D145	1,50	110,34			
	AD au rond / D244	D244	0,60	110,94			
	MORTA	D244	0,50	111,44			
	MIGLIACCIARU	D244	1,40	112,84			
	TD au rond Point devant La Poste (MIGLIACCIARU)	D244	0,50	113,34			
	AD au rond point direction Solenzara	N198	0,24	113,58			
	CASAMOZZA	N198	1,10	114,68			
	MIGNATAGHJA	N198	2,65	117,33			
	VIX	N198	1,12	118,45			
	U TRAVU	N198	3,96	122,41			
	Tout droit au rond point	ville	0,16	122,57			
	A gauche sur terre plein avant Hotel des Nacres	ville	0,40	122,97			
CH 3a	**Entrée Parc Regroupement U TRAVU**	**Ville**	**0,01**	**122,98**	**00:40**	**15:58**	**17:58**
	1ère ETAPE - 3ème SECTION						
CH 3b	**Sortie Parc regroupement** puis AD direction Bastia	**N198**	**0,00**	**122,98**	**00:40**	**16:38**	**18:38**
	au Rond point AG direction Ecole - mairie annexe	Ville	0,35	123,33			
CH 3c	**TD au rond point Entrée Parc Assistance**	**Ville**	**0,25**	**123,58**	**00:02**	**16:40**	**18:40**
	Au rond point AG "NI" vers mairie	Ville	0,31	123,89			
CH 3d	**Sortie Parc Assistance Mairie de Travu**	**Ville**	**0,21**	**124,10**	**00:45**	**17:25**	**19:25**
	AD au rond point vers Ventiseri / CHISA	D45	0,02	124,12			
	AD direction Ventiseri (NI)	D45	1,70	125,82			
CH 4	**face au pylone EDF à gauche**	**D45**	**0,10**	**125,92**	**00:04**	**17:29**	**19:29**
	ES4 Ventiseri - Mignataghja (20,35 Km)						
Dep ES	**face au Poteau EDF en bois à droite**	**D45**	**0,15**	**126,07**	**00:03**	**17:32**	**19:32**
	VENTISERI	D45	8,70	134,77			
	TD même route	D45	0,92	135,69			
	AD en descente	D745	5,44	141,13			
	PEDIQUARCIU	D745	1,22	142,35			
Arr ES	**Sur placette AD entre 2 petits arbres avant maison à AD**	**D745**	**4,07**	**146,42**			
Stop ES	**Au portail noir en fer à droite**	**D745**	**0,33**	**146,75**			
	TD au carrefour !! direction Mignataghja	D745	0,32	147,07			
	AD Direction Solenzara	N198	1,41	148,48			
	VIX	N198	1,00	149,48			
	U TRAVU	N198	3,96	153,44			
	au Rond point AD direction Ecole - mairie annexe	ville	0,16	153,60			
CH 4a	**TD au rond point Entrée Parc Assistance**	**Ville**	**0,25**	**153,85**	**00:34**	**18:06**	**20:06**
	Au rond point AG "NI" vers mairie	Ville	0,31	154,16			
CH 4b	**Sortie Parc Assistance Mairie de Travu**	**Ville**	**0,21**	**154,37**	**00:45**	**18:51**	**20:51**
	AG au rond point direction RN 198	D45	0,02	154,39			
	AG direction Bastia	N198	0,53	154,92			
	TD au rond point direction Bastia	N198	0,48	155,40			
	VIX	N198	4,15	159,55			
	MIGNATAGHJA	N198	1,30	160,85			
	CASAMOZZA	N198	2,05	162,90			
	TD au rond point direction Ghisonaccia	N198	1,80	164,70			
	GHISONACCIA	Ville	1,80	166,50			
	TDMR au rond point	Ville	0,32	166,82			
	TDMR direction Bastia	Ville	0,35	167,17			
	AG au Parking Centre Leclerc	Ville	0,22	167,39			
CH 4c	**Entrée Parc Fermé Ghisonaccia**	**Ville**	**0,05**	**167,44**	**00:16**	**19:07**	**21:07**

12° RALLYE NATIONAL COTE DES NACRES COSTA SERENA - ITINERAIRE *Dimanche 14 avril 2013*

	ITINERAIRE	Route	Km Part.	Km Total	Temps Imparti	1ère Voiture	Dernière Voiture
	2ème ETAPE - 4ème SECTION						
CH 4d	**Sortie Parc Fermé Ghisonaccia**	**N198**	**0,00**	**167,44**		**09:00**	**11:00**
	AD Direction SULINZARA	N198	0,05	167,49			
	TD (Croisement de Ghisoni)	N198	0,22	167,71			
	TD au Rond Point (Rond point du Cintra)	N198	0,35	168,06			
	TD (Panneau Fin Ghisonaccia)	N198	0,32	168,38			
	AG au Rond Point (Rond point de Migliacciaru)	VILLE	1,80	170,18			
CH 4e	**Entrée Parc Assistance Migliacciaru**	**VILLE**	**0,80**	**170,98**	**00:05**	**09:05**	**11:05**
CH 4f	**Sortie Parc Assistance Migliacciaru puis AD / N198**	**VILLE**	**0,00**	**170,98**	**00:10**	**09:15**	**11:15**
	TD au Rond Point direction Ghisonaccia	N198	0,51	171,49			
	TD - GHISONACCIA	N198	1,10	172,59			
	TD au Rond Point	N198	0,32	172,91			
	AG direction Ghisoni	D344	0,35	173,26			
	GHISONACCIA GARE Suivre RP	D344	4,60	177,86			
	SAINT ANTOINE Suivre RP	D344	2,85	180,71			
	!! AG direction Lugo di Nazza	D44	7,20	187,91			
CH 5	**Sur ligne droite face placette à gauche**	**D44**	**0,20**	**188,11**	**00:22**	**09:37**	**11:37**
	ES5 Lugo di Nazza - Abbazia (18,80 Km)						
Dep ES	**Sur ligne droite 5m avant muret à gauche**	**D345**	**0,09**	**188,20**	**00:03**	**09:40**	**11:40**
	TD au croisement / D44	D44	6,25	194,45			
	AG direction Abbazia / Ghisonaccia	D244	5,05	199,50			
Arr ES	**Maison en ruine face poteau téléphone**	**D244**	**7,50**	**207,00**			
Stop ES	**Dans ligne droite (gros chêne)**	**D244**	**0,45**	**207,45**			

	AD direction Prunelli di Fiumorbu	D345	3,60	211,05			
	Au X TD direction ISOLACCIU DI F.	D245	10,63	221,68			
	AG Dans Village ACCIANI	D245	0,70	222,38			
	TDMR	D245	3,00	225,38			
CH 6	**Après église et avant ruine (ISOLACCIU DI F.)**	**D245**	**0,50**	**225,88**	**00:46**	**10:26**	**12:26**
	ES6 Isulacciu di F. - San Gavinu di F. (8,35 Km)						
Dep ES	**Départ ES Sur placette entre fontaine et chataignier**	**D245**	**0,20**	**226,08**	**00:03**	**10:29**	**12:29**
	Tout Droit au Panneau SAN GAVINU di FIUM'ORBU	D245	4,28	230,36			
	A gauche en épingle	D245	0,03	230,39			
	A gauche à intersection	D445	0,22	230,61			
Arr ES	**Arrivée au terre plein à gauche**	**D445**	**3,82**	**234,43**			
Stop ES	**Stop au pylône EDF A droite avant intersection**	**D445**	**0,28**	**234,71**			
	A droite direction PIETRAPOLA	D45	0,02	234,73			
	PIETRAPOLA	D45	0,78	235,51			
	TD direction Abbazia / Migliacciaru	D145	2,93	238,44			
	AGNATELLU	D145	1,52	239,96			
	A gauche dans Village ABBAZIA	Ville	1,50	241,46			
CH 6a	**Entrée Parc Regroupement**	**Ville**	**0,05**	**241,51**	**00:20**	**10:49**	**12:49**
	2ème ETAPE - 5ème SECTION						
CH 6b	**Sortie Parc Regroupement puis AD**	**D244**	**0,00**	**241,51**	**00:40**	**11:29**	**13:29**
	2ème AD au rond point	D244	0,55	242,06			
	MORTA	D244	0,55	242,61			
	TD au rond Point devant La Poste (MIGLIACCIARU)	D244	1,95	244,56			
	TD au rond point direction route de la mer	D244	0,24	244,80			
CH 6c	**Entrée Parc Assistance Migliacciaru puis à droite**	**D244**	**0,80**	**245,60**	**00:06**	**11:35**	**13:35**
CH 6d	**Sortie Parc Assistance (bar sole monti) puis à droite**	**N198**	**0,50**	**246,10**	**00:40**	**12:15**	**14:15**
	TD au rond point direction Ghisonaccia	N198	0,51	246,61			
	GHISONACCIA	Ville	1,10	247,71			
	TDMR au rond point	Ville	0,32	248,03			
	AG direction Ghisoni	D344	0,35	248,38			
	GHISONACCIA GARE Suivre RP	D344	4,60	252,98			
	SAINT ANTOINE Suivre RP	D344	2,85	255,83			
	!! AG direction Lugo di Nazza	D44	7,20	263,03			
CH 7	**Sur ligne droite face placette à gauche**	**D44**	**0,20**	**263,23**	**00:22**	**12:37**	**14:37**
	ES7 Lugo di Nazza - Abbazia (18,80 Km)						
Dep ES	**Sur ligne droite 5m avant muret à gauche**	**D345**	**0,09**	**263,32**	**00:03**	**12:40**	**14:40**
	TD au croisement / D44	D44	6,25	269,57			
	AG direction Abbazia / Ghisonaccia	D244	5,05	274,62			
Arr ES	**Maison en ruine face poteau téléphone**	**D244**	**7,50**	**282,12**			
Stop ES	**Dans ligne droite (gros chêne)**	**D244**	**0,45**	**282,57**			
	AD direction Prunelli di Fiumorbu	D345	3,60	286,17			
	Au X TD direction ISOLACCIU DI F.	D245	10,63	296,80			
	AG Dans Village ACCIANI	D245	0,70	297,50			
	TDMR	D245	3,00	300,50			
CH 8	**Après église et avant ruine (ISOLACCIU DI F.)**	**D245**	**0,50**	**301,00**	**00:46**	**13:26**	**15:26**
	ES8 Isulacciu di F. - San Gavinu di F. (8,35 Km)						
Dep ES	**Départ ES Sur placette entre fontaine et chataignier**	**D245**	**0,20**	**301,20**	**00:03**	**13:29**	**15:29**
	Tout Droit au Panneau SAN GAVINU di FIUM'ORBU	D245	4,28	305,48			
	A gauche en épingle	D445	0,03	305,51			
	A gauche à intersection	D445	0,22	305,73			
Arr ES	**Arrivée au terre plein à gauche**	**D445**	**3,82**	**309,55**			
Stop ES	**Stop au pylône EDF A droite avant intersection**	**D445**	**0,28**	**309,83**			
	A droite direction PIETRAPOLA	D45	0,02	309,85			
	PIETRAPOLA	D45	0,78	310,63			
	TD direction Abbazia / Migliacciaru	D145	2,93	313,56			
	AGNATELLU	D145	1,52	315,08			
	A gauche dans Village ABBAZIA	Ville	1,50	316,58			
CH 8a	**Entrée Parc Fermé - Fin de Rallye Avance non pénalisée**	**Ville**	**0,05**	**316,63**	**00:20**	**13:49**	**15:49**
CH 8b	**Sortie Parc Fermé puis AD**	**D244**	**0,00**	**316,63**	**00:25**	**14:14**	**16:14**
	2ème AD au rond point	D244	0,55	317,18			
	MORTA	D244	0,55	317,73			
	TD au rond Point devant La Poste (MIGLIACCIARU)	D244	1,95	319,68			
	AD au rond point direction Solenzara	D244	0,24	319,92			
	CASAMOZZA	N198	1,10	321,02			
	MIGNATAGHJA	N198	2,65	323,67			
	VIX	N198	1,12	324,79			
	U TRAVU	N198	3,96	328,75			
	Tout droit au rond point	N198	0,16	328,91			
	SOLENZARA	N198	6,70	335,61			
	AG !! Vers port de plaisance	Ville	0,70	336,31			
CH 8c	**Podium Solenzara - Avance Non Pénalisée**	**ville**	**0,25**	**336,56**	**00:24**	**14:38**	**16:38**

La Méridionale

12° Rallye National Côte des Nacres Costa Serena

CARTE GENERALE
1ère ETAPE
Samedi 13 avril 2013

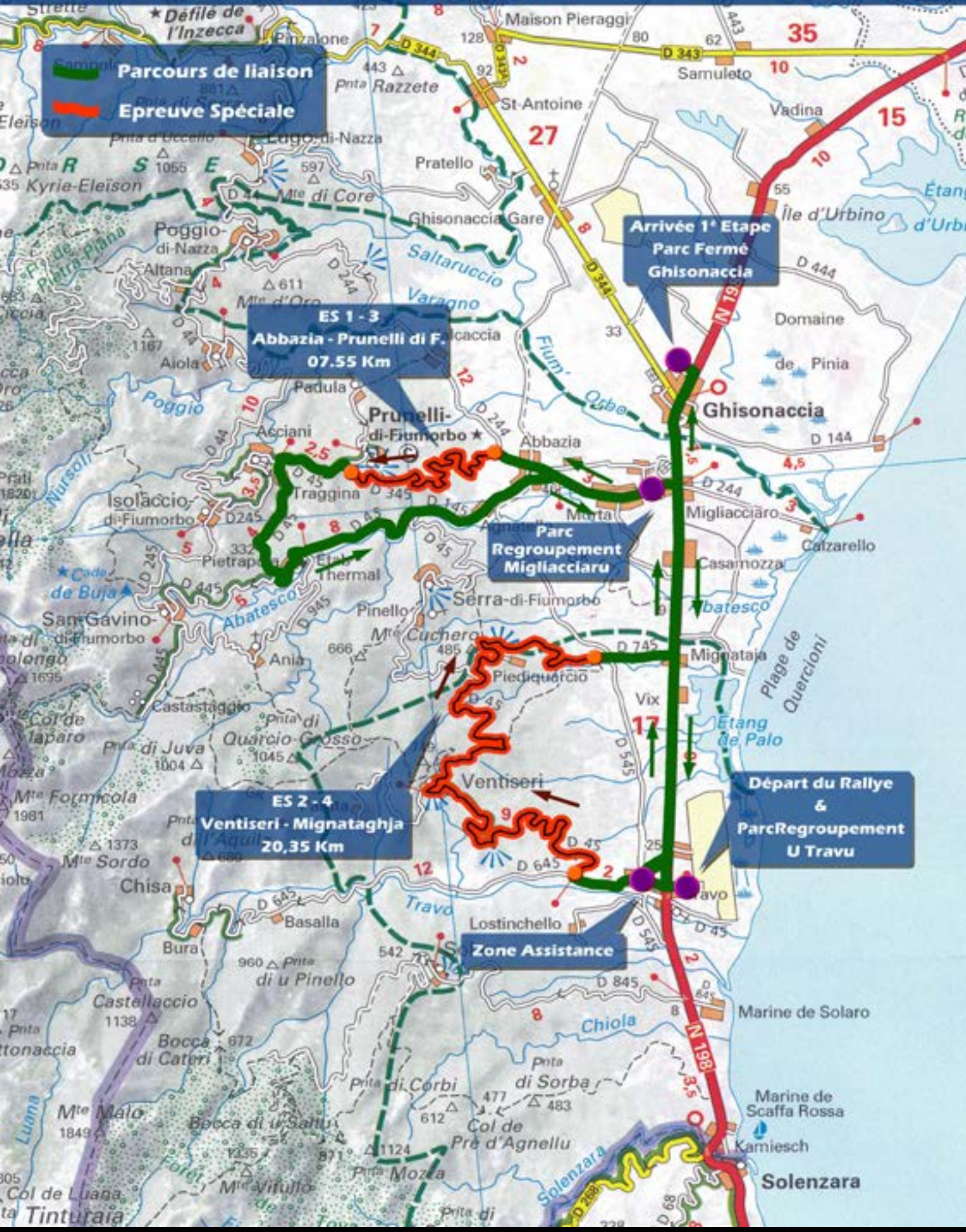

12° Rallye National Côte des Nacres Costa Serena

CARTE GENERALE
2ème ETAPE
Dimanche 14 avril 2013

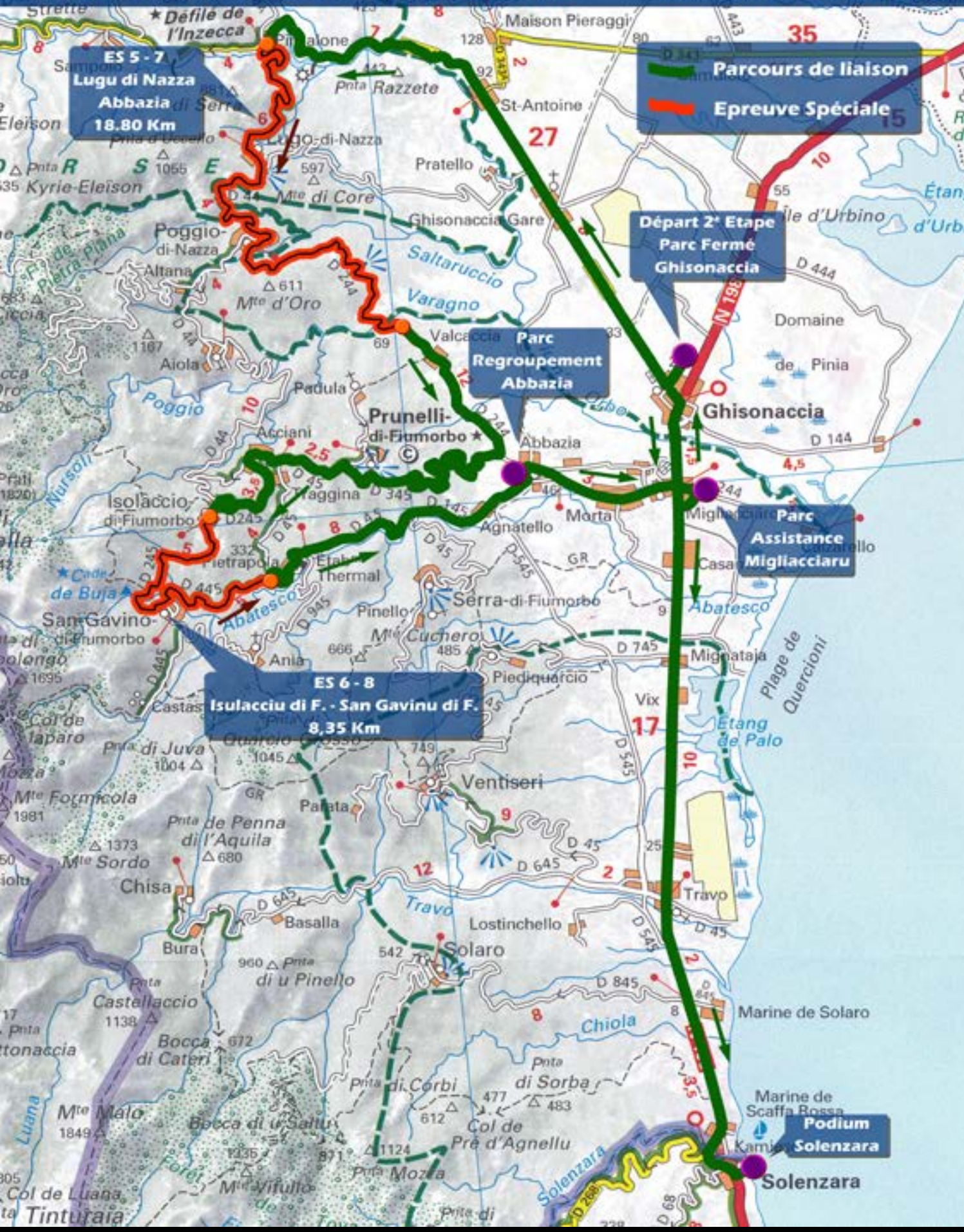

CONSEIL GENERAL

www.haute-corse.fr



E.LECLERC

Communes de

SARI SULINZARA - VINTISARI - A GHISUNACCIA
PRUNELLI, ISULACCIU & SAN GAVINU DI FIUM'ORBU
LUGU & POGHJU DI NAZZA

www.terredecorse.fr - info@terredecorse.fr
tel 04 95 70 67 33 - fax 04 95 72 10 80