



FFSA
COUPE DE FRANCE **RALLYE**

COMITE REGIONAL SPORT AUTOMOBILE

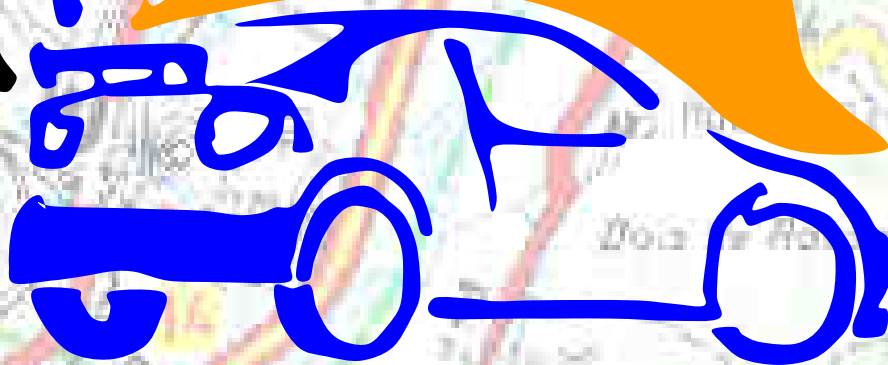


PROVENCE ALPES COTE D'AZUR



**20ème Rallye National de
HAUTE
PROVENCE**

*20 et 21
Septembre
2008*



**COUPE DE FRANCE DES RALLYES
(Coef. 3)**

REGLEMENT PARTICULIER

SOMMAIRE

• <i>Palmarès</i>	<i>page</i> 2
• <i>Programme – Horaires</i>	<i>page</i> 3
• <i>Tableaux d'affichage officiel</i>	<i>page</i> 3
• <i>Programme des réunions du collège des commissaires sportifs</i>	<i>page</i> 4
• <i>Liste des adresses</i>	<i>page</i> 4
• <i>Article 1P. Organisation</i>	<i>page</i> 5
• <i>Article 2P. Assurance</i>	<i>page</i> 6
• <i>Article 3P. Concurrents et pilotes</i>	<i>page</i> 6
• <i>Article 4P. Voitures et Equipements</i>	<i>page</i> 7
• <i>Article 5P. Publicité</i>	<i>page</i> 7
• <i>Article 6P. Sites et infrastructures</i>	<i>page</i> 7
• <i>Article 7P. Déroulement de l'épreuve</i>	<i>page</i> 8
• <i>Article 8P. Réclamations – Appels</i>	<i>page</i> 8
• <i>Article 9P. Classement</i>	<i>page</i> 8
• <i>Article 10P. Prix</i>	<i>page</i> 8
• <i>Cartes – Itinéraire – Contrôles - Horaires</i>	<i>page</i> 9

PALMARES

	EQUIPAGES	VOITURES	Gr./Cl.
1988	BRIGNOL – GIRARD	ALPINE A310 V6	F / 13
1989	BRIGNOL – GIRARD	ALPINE A310 V6	F / 13
1990	BRIGNOL – GIRARD	ALPINE A310 V6	F / 13
1991	DOR – VIALE	BMW M3	A / 8
1992	BRIGNOL – FERRER	ALPINE A310 V6	F / 13
1994	BRIGNOL – FERRER	ALPINE A310 V6	F / 13
1995	LATIL – POCHON	FORD ESCORT COSWORTH	A / 8
1996	CLOITRE – COUETTE	BMW M3	A / 8
1997	POUDREL – FROMENT	R5 TURBO TOUR DE CORSE	F / 13
1998	VALLICIONI – GANDOLFI MEI	BMW M3	A / 8
1999	BRIGNOL – SOULEILLET	ALPINE A310 V6	F / 13
2000	BRIGNOL – SOULEILLET	ALPINE A310 V6	F / 13
2001	BALLET – AILLOUD-PERRAUD	CITROËN ZX KIT CAR	A / 7
2002	FANGUIAIRE – MOULIAS	RENAULT MAXI MEGANE	A / 7
2003	BOURCIER – DUCOUSSO	RENAULT MAXI MEGANE	A / 7
2004	BOURCIER – DUCOUSSO	RENAULT MAXI MEGANE	A / 7
2005	BOURCIER – DUCOUSSO	RENAULT MAXI MEGANE	A / 7
2006	BOURCIER – DUCOUSSO	RENAULT MAXI MEGANE	A / 7
2007	FANGUIAIRE – ZAZURCA	CITROËN XSARA KIT-CAR	A / 7

PROGRAMME - HORAIRES

Parution du Règlement	Lundi 28 juillet 2008
Ouverture des Engagements	Dès parution du règlement
Parution du Road Book (à disposition au siège de l'A.S.A.)	Samedi 13 septembre 2008
Clôture des Engagements (Minuit Cachet de la Poste faisant foi)	Lundi 8 septembre 2008
Publication de la liste des engagés Au siège de l'A.S.A.	Lundi 15 septembre 2008
Vérifications des Documents Salle Polyvalente – Avenue Auguste Bastide – PIERREVERT	Samedi 20 septembre 2008 de 7 h 00 à 11 h 00
Vérifications des Voitures Parking de la Mairie - PIERREVERT	Samedi 20 septembre 2008 de 7 h 15 à 11 h 15
1^{ère} Réunion des Commissaires Sportifs Salle Polyvalente – Avenue Auguste Bastide – PIERREVERT	Samedi 20 septembre 2008 11 h 45
Publication des équipages admis au départ Salle Polyvalente – Avenue Auguste Bastide – PIERREVERT	Samedi 20 septembre 2008 12 h 30
Départ de la 1^{ère} Etape du Rallye Parking de la Mairie - PIERREVERT	Samedi 20 septembre 2008 13 h 30
Arrivée de la 1^{ère} Etape du Rallye Parking du Lycée des Iscles– Rue Régis Ryckebusch – MANOSQUE	Samedi 20 septembre 2008 22 h 00
Publication des heures et ordre de départ de la 2^{ème} Etape Parking du Lycée des Iscles– Rue Régis Ryckebusch – MANOSQUE	Dimanche 21 septembre 2008 7 h 00
Départ de la 2^{ème} Etape du Rallye Parking du Lycée des Iscles– Rue Régis Ryckebusch – MANOSQUE	Dimanche 21 septembre 2008 7 h 30
Arrivée du Rallye Parking de la Mairie - PIERREVERT	Dimanche 21 septembre 2008 12 h 15
Vérifications finales éventuelles GARAGE DES COTEAUX (Agent Peugeot)- Avenue de la Couesto – PIERREVERT.	
Publication des Résultats du Rallye Salle Polyvalente – Avenue Auguste Bastide – PIERREVERT	Dimanche 21 septembre 2008 30' après l'arrivée du dernier concurrent
Remise des Prix Salle Polyvalente – Avenue Auguste Bastide – PIERREVERT	Dimanche 21 septembre 2008 15 h 00

TABLEAUX D'AFFICHAGE OFFICIEL

Du lundi 28 juillet au samedi 20 septembre 2008 à 7 h 00, le tableau officiel d'affichage se trouvera à la permanence du rallye :

A.S.A. de HAUTE PROVENCE : Bd Pasteur – MANOSQUE

Le samedi 20 septembre 2008 de 7 h 00 à 15 h 40, le tableau officiel d'affichage se trouvera :

Salle Polyvalente – Avenue Auguste Bastide – PIERREVERT

Du samedi 20 septembre 2008, 22 h 00 au dimanche 21 septembre 2008 11 h 55, le tableau officiel d'affichage se trouvera :

Parking du Lycée des Iscles– Rue Régis Ryckebusch – MANOSQUE

Le dimanche 21 septembre 2008 de 11 h 55 à 15 h 00, le tableau officiel d'affichage se trouvera :

Salle Polyvalente – Avenue Auguste Bastide – PIERREVERT

PROGRAMME DES REUNIONS DU COLLEGE DES COMMISSAIRES SPORTIFS

Les réunions du collège des commissaires sportifs se dérouleront à :

Salle Polyvalente – Avenue Auguste Bastide – 04860 PIERREVERT

Samedi 20 septembre 2008 à 11 h 45

Siège social A.S.A. de Haute Provence

Ancienne école de la Luquèce – Boulevard Pasteur – 04100 MANOSQUE

Samedi 20 septembre 2008 à 0 h 00 et dimanche 21 septembre 2008 à 12 h 45

LISTE DES ADRESSES

**ORGANISATEUR
ET SECRETARIAT DU RALLYE**

A.S.A. DE HAUTE PROVENCE
Maison de l'Automobile
Boulevard Pasteur
04100 MANOSQUE
Tél. : 04.92.72.05.32 – Fax : 04.92.72.75.90
e-mail : asa.hte Provence@wanadoo.fr

ACCUEIL DES OFFICIELS

Samedi 20 septembre 2008 de 7 h 00 à 12 h 00
Salle Polyvalente – Avenue Auguste Bastide
04860 PIERREVERT

**ACCUEIL DES PARTENAIRES
PRESSE
INVITES**

Samedi 20 septembre 2008 de 7 h 00 à 12 h 00
Salle Polyvalente – Avenue Auguste Bastide
04860 PIERREVERT

VERIFICATIONS ADMINISTRATIVES

Salle Polyvalente
Avenue Auguste Bastide
04860 PIERREVERT

VERIFICATIONS TECHNIQUES

Parking de la Mairie
04860 PIERREVERT

PARC FERME

Le samedi 20 septembre 2008 de 7 h 00 à 15 h 40 :
Parking de la salle polyvalente – PIERREVERT
Du samedi 20 Septembre 2008 22 h 00 au dimanche
21 septembre 2008 9 h 40 :
Parking du Lycée des Iscles – MANOSQUE
Le dimanche 2008 de 11 h 55 à 15 h 00 :
Parking de la Mairie – PIERREVERT

PERMANENCE DU RALLYE

De la date d'ouverture des engagements,
au samedi 20 septembre 2008 à 7 h 00 :
A.S.A. DE HAUTE PROVENCE
Boulevard Pasteur - 04100 MANOSQUE
Tél. : 04.92.72.05.32 – Fax : 04.92.72.75.90

REMISE DES PRIX

Salle Polyvalente
Avenue Auguste Bastide
04860 PIERREVERT

Article 1P. ORGANISATION

L'Association Sportive Automobile de Haute Provence organise les 20 et 21 septembre 2008, le 20^{ème} RALLYE NATIONAL DE HAUTE PROVENCE, en qualité d'organisateur administratif.

Le présent règlement a reçu le permis d'organisation de la FFSA, n° 186 en date du 5 juin 2008. Permis d'organisation du Comité Régional n° 35 en date du 27 mai 2008.

Comité d'Organisation

Organisation Générale	- Patrice POCHON
Intendance / Hébergement	- Florence DEWERDT
Partenaires	- Jean Paul POCHON
Commissaires	- Robert HEIN
Matériel	- Olivier GUILLAUME
Remise des Prix	- Francine POCHON
Divers	- Membres A.S.A de Haute Provence
Secrétariat du Rallye	A.S.A. DE HAUTE PROVENCE Maison de l'Automobile - Boulevard Pasteur 04100 MANOSQUE Tél. : 04.92.72.05.32 – Fax : 04.92.72.75.90
Organisateur Technique	A.S.A. DE HAUTE PROVENCE Représenté par Monsieur Jean Paul POCHON

1.1P. - OFFICIELS

Observateur	:	-	
Délégué Comité	:	- Pierre DOUSSAN	3634-0706
Collège des Commissaires Sportifs :			
Président	:	- Jean Louis VATON	5493-0728
Membres	:	- Max DECARPENTRIE	3433-0730
		- Christine DESSORIS-EYDOUX	8178-0727
		- Françoise GERLAND	10193-0508
		- Robert RICHARD	4462-0701
Secrétaire	:	- Laurent DE METS	53293-0730
Direction de Course :			
Directeur de Course	:	- Pierre BOÏ	12623-0606
Directeurs de Course Adjoints	:	- David BERETTI	20543-0606
		- André EYDOUX	7205-0727
Directeur de Course chargé du BBR	:	- Gérard GHIGO	1967-0729
Directeurs de Course délégué aux ES	:	- Noël BASTIANNAGI	2221-0606
		- Marie-Odile VINCENZINI	9656-0727
Directeur de Course délégué aux Inter	:	- Patrick LATIL	3027-0722
Médecin Chef	:	- Jean Noël LUPPI	152563-0729
Commissaire Technique Responsable	:	- Michel RAMU	2669-0730
		- Michel LE BORGNE	29951-0812
		- Valérie BERETTI	122514-0606
		- Philippe BLANC	38131-0727
		- Daniel LAPIQUE	5826-0729
		- Dominique TURPIN	119021-0721

Chargés des Relations avec
les Concurrents

: Jeanne
BOÏ
27373-0606



Odile
MONTIEL
6895-0728



Chargée des relations avec la Presse

: - Francine POCHON

57592-0730

Classements

: - Toprallye.com

Speaker

: - Michel VIGNAL

1.2P. - ELIGIBILITE

Le « 20^{ème} RALLYE NATIONAL DE HAUTE PROVENCE » compte pour :

- la Coupe de France des Rallyes Nationaux 2^{ème} Division 2008 coefficient 3,
- les Challenges du Comité Régional Provence - Alpes - Côte d'Azur 2008, suivants :
rallye asphalte "pilotes", rallye asphalte "copilotes", rallye asphalte "jeune espoir",
rallye féminin

1.3P. - VERIFICATIONS

Les équipages recevront avec leur accusé de réception d'engagement, une convocation pour les vérifications qui auront lieu le **samedi 20 septembre 2008 de 7 h 00 à 11 h 15** :

Administratives : Salle Polyvalente – Avenue Auguste Bastide – 04860 PIERREVERT.

Techniques : Parking de la Mairie – 04860 PIERREVERT.

A l'issue des vérifications les véhicules seront mis en parc fermé (Parking de la Mairie PIERREVERT) jusqu'à leur heure de départ.

Les vérifications finales auront lieu :

GARAGE DES COTEAUX (Agent Peugeot)- Avenue de la Couesto – 04860 PIERREVERT.

Prix de la main d'œuvre : 45,00 € TTC.

Article 2P. ASSURANCES

(Conforme au règlement standard F.F.S.A.)

Article 3P. CONCURRENENTS ET PILOTES

3.1P. - DEMANDE D'ENGAGEMENT – INSCRIPTIONS

3.1.1P. Concurrent Admis

(Conforme au règlement standard F.F.S.A.)

3.1.5P. Toute personne qui désire participer au **20^{ème} RALLYE NATIONAL DE HAUTE PROVENCE** doit adresser au secrétariat du rallye la demande d'engagement ci-jointe, dûment complétée avant le **lundi 8 septembre 2008 minuit** (cachet de la poste faisant foi).

3.1.10P. Le nombre d'engagés est fixé à **130** voitures maximum. Lorsque le chiffre sera atteint les suivants seront considérés comme des suppléants et inscrits sur une liste d'attente.

3.1.11P. Les frais de participation sont ainsi fixés :

- avec la publicité facultative de l'organisateur : **380,00 €**
- sans la publicité facultative de l'organisateur : **760,00 €**
- aux équipages (1^{er} pilote) de l'A.S.A. de Haute Provence : **330,00 €**

3.1.12P. La demande d'engagement ne sera acceptée que si elle est accompagnée du montant des frais de participation.

Article 4P. VOITURES ET EQUIPEMENTS

4.1P. – VOITURES AUTORISEES

Sont autorisées les voitures homologuées, à la date des vérifications techniques, qui répondent aux prescriptions de l'Annexe « J » du Code Sportif International pour les voitures du groupe A (y compris WRC, Super 2000, Kit-Car, Super 1600, R2B, R2C, R3C, R3D, R3T), les voitures du groupe N(y compris R1A, R1B) et aux prescriptions de la FFSA pour les voitures des groupes F2000 (incluses les F2000 spéciales), FRC,FA, FN, GT de série 2 roues motrices

4.3P. – ASSISTANCE

L'assistance est interdite en dehors des parcs d'assistance définis par l'organisation.

4.3.3P. – Définition de l'assistance interdite

Voiture concurrente quittant l'itinéraire du rallye. L'utilisation ou la réception de tous matériaux manufacturés (solides ou liquides), pièces détachées, outils ou matériel autres que ceux transportés dans la voiture concurrente. Le stationnement d'un véhicule d'assistance et le positionnement ou l'installation de tous matériaux, pièces détachées, outils ou matériel sur l'itinéraire excepté dans un parc ou zone d'assistance. Le transport ou la détention de carburant à bord du véhicule en dehors du ou des réservoirs, du circuit de carburant et de ses annexes autorisés par le règlement, est strictement interdit.

Article 5P. PUBLICITE

Publicité obligatoire:	Panneaux de portières haut	: MANOSQUE
	Panneaux de portières bas	: ORECA
	Panneaux de portières coté	: CONSEILS REGIONAL / GENERAL GREOUX-LES-BAINS
Publicité facultative:	Bandeaux de pare-brise gauche	: NORAUTO
	Bandeaux de pare-brise droit	: PEUGEOT SAFA SUD

Article 6P. SITES ET INFRASTRUCUTRES

6.1P. - DESCRIPTION

Le 20^{ème} RALLYE NATIONAL DE HAUTE PROVENCE représente un parcours de 329,98 km. Il est divisé en 2 étapes et 5 sections. Il comporte 10 épreuves spéciales d'une longueur totale de 128,86 km.

Les épreuves spéciales sont :

E.S. 1 – 3 – 5	-	17,27 km	-	3 fois	-	51,81 km
E.S. 2 – 4 – 6	-	9,27 km	-	3 fois	-	27,81 km
E.S. 7 – 9	-	6,85 km	-	2 fois	-	13,70 km
E.S. 8 – 10	-	17,77 km	-	2 fois	-	35,54 km

L'itinéraire horaire fait l'objet de l'annexe du présent règlement.

L'intervalle entre chaque voiture sera d'une minute.

L'heure officielle de l'épreuve sera celle de l'horloge parlante (tél. : 3699).

Le découpage de l'itinéraire, ainsi que les contrôles horaires, contrôles de passages, périodes de neutralisation, etc... seront repris dans le carnet de contrôle et le road book qui sera disponible à partir du samedi 13 septembre 2008 en raison des reconnaissances réglementées à l'article 6.2P.

6.2P. – RECONNAISSANCES

(Conforme au règlement standard F.F.S.A.)

6.2.6P. Les reconnaissances auront lieu suivant les horaires suivants :

	E.S. 1-3-5	E.S. 2-4-6	E.S. 7-9	E.S. 8-10
Samedi 13 septembre	9 h 00 à 18 h 00	9 h 00 à 18 h 00	9 h 00 à 18 h 00	9 h 00 à 18 h 00
	21 h 00 à 23 h 00	21 h 00 à 23 h 00		
Dimanche 14 septembre	9h 00 à 18 h 00	9 h 00 à 18 h 00	9h 00 à 18 h 00	9 h 00 à 18 h 00
Jeudi 18 septembre	9 h 00 à 18 h 00	9 h 00 à 18 h 00	9h 00 à 18 h 00	9 h 00 à 18 h 00
	21 h 00 à 23 h 00	21 h 00 à 23 h 00		
Vendredi 19 septembre	9h 00 à 18 h 00	9 h 00 à 18 h 00	9h 00 à 18 h 00	9 h 00 à 18 h 00

Article 7P. DEROULEMENT DE L'EPREUVE

7.2.P. - DISPOSITIONS GENERALES RELATIVES AUX CONTROLES

Les signes distinctifs des commissaires sont :

- Commissaires Chef de poste Chasubles Vertes
- Commissaires de routes Chasubles Jaunes
- Directeurs d'épreuves Chasubles Blanches
- Chronométrateurs Chasubles Rouges

Article 8P. RECLAMATION - APPEL

(Conforme au règlement standard F.F.S.A.)

Article 9P. CLASSEMENT

(Conforme au règlement standard F.F.S.A.)

Article 10P. PRIX

PRIX EN ESPECES :

Tous les prix sont cumulables

Cl't	Général		Groupes (4)				Féminin
	1 à 80	+ de 80	1 à 4	5 à 20	21 à 40	+ de 40	
Partants	1 à 80	+ de 80	1 à 4	5 à 20	21 à 40	+ de 40	+ de 2
1 ^{er}	800 €	1000 €	250 €	320 €	320 €	320 €	250 €
2 ^{ème}	500 €	700 €		250 €	250 €	250 €	
3 ^{ème}	300 €	500 €		200 €	200 €		
4 ^{ème}	200 €	300 €		150 €			
5 ^{ème}	100 €	200 €					

Cl't	Classes (19)				
	1 à 4	5 à 10	11 à 15	16 à 20	+ de 20
Partants	1 à 4	5 à 10	11 à 15	16 à 20	+ de 20
1 ^{er}	250 €	380 €	380 €	380 €	380 €
2 ^{ème}		280 €	280 €	280 €	280 €
3 ^{ème}		220 €	220 €	220 €	
4 ^{ème}		170 €	170 €		
5 ^{ème}		120 €			

Total Maximum distribuable = 28 860 €

TROPHEE DAVID COLAIANNI


Ce trophée récompensera l'équipage engagé en groupe N/FN, ayant réalisé le plus grand nombre de meilleurs temps de groupe sur l'ensemble de l'épreuve. Même les équipages ayant abandonné pourront prétendre à ce trophée. .

TROPHEE PEUGEOT SAFA SUD

Ce trophée récompensera l'équipage participant sur un véhicule de la marque Peugeot, le mieux classé au classement général final de l'épreuve.


La remise des prix du 20^{ème} RALLYE NATIONAL DE HAUTE PROVENCE se déroulera le dimanche 21 septembre 2008 à 15 h 00 :

**Salle polyvalente
Avenue Auguste Bastide
04860 PIERREVERT.**



**20ème Rallye National de
HAUTE
PROVENCE**

**20 et 21
Septembre
2008**



**COUPE DE FRANCE DES RALLYES
(Coef. 3)**

**CARTES - ITINERAIRE
CONTRÔLES - HORAIRES**

Amis Concurrents,

***L' A.S.A. de Haute Provence, l'Écurie Team 04,
les communes du sud du département seront honorées
de vous accueillir les 20 et 21 septembre 2008 pour la***

20^{ème} édition du Rallye National de Haute Provence.

***Soyez d'une extrême prudence pendant les reconnaissances.
Tous repères ou marques à la peinture sont interdits.***

***Tout est mis en œuvre pour que vous passiez
un agréable séjour sportif.***

***Toutes les communes concernées par cette épreuve
et le comité d'organisation comptent sur votre compréhension pour
que vous-même et vos assistances ayez le respect de la nature et de
l'environnement que vous allez parcourir.***

***Pendant la durée de l'épreuve, respectez le code de la route sur les
secteurs de liaisons.***

L'avenir des épreuves dépend aussi de vous.

Bon rallye à tous.

ANNEXE EPREUVES SPECIALES

SAMEDI 20 SEPTEMBRE 2008 : PREMIERE ETAPE - PREMIERE SECTION

*PARC FERME PIERREVERT – PARC REGROUPEMENT GREOUX LES BAINS
67,54 Km comprenant 2 épreuves spéciales totalisant 26,54 Km*

- **E.S. n° 1** : **ESPARRON – 17,27 Km**
Départ : Sur D315 50 mètres après pont sur Le Colostre
Arrivée: Sur D15 300 mètres avant panneau Allemagne en Provence
- **E.S. n° 2** : **ALLEMAGNE - 9,27 Km**
Départ : Sur D15 110 mètres après Bif. D15 / CC
Arrivée: Sur D15 Chemin Campagne de la Drôme

SAMEDI 20 SEPTEMBRE 2008 : PREMIERE ETAPE - DEUXIEME SECTION

*PARC DE REGROUPEMENT GREOUX LES BAINS – PARC DE REGROUPEMENT GREOUX LES BAINS
47,42 Km comprenant 2 épreuves spéciales totalisant 26,54 Km*

- **E.S. n° 3** : **ESPARRON – 17,27 Km**
Départ : Sur D315 50 mètres après pont sur Le Colostre
Arrivée: Sur D15 300 mètres avant panneau Allemagne en Provence
- **E.S. n° 4** : **ALLEMAGNE - 9,27 Km**
Départ : Sur D15 110 mètres après Bif. D15 / CC
Arrivée: Sur D15 Chemin Campagne de la Drôme

SAMEDI 20 SEPTEMBRE 2008 : PREMIERE ETAPE - TROISIEME SECTION

*PARC DE REGROUPEMENT GREOUX LES BAINS – PARC FERME MANOSQUE
55,94 Km comprenant 2 épreuves spéciales totalisant 26,54 Km*

- **E.S. n° 5** : **ESPARRON – 17,27 Km**
Départ : Sur D315 50 mètres après pont sur Le Colostre
Arrivée: Sur D15 300 mètres avant panneau Allemagne en Provence
- **E.S. n° 6** : **ALLEMAGNE - 9,27 Km**
Départ : Sur D15 110 mètres après Bif. D15 / CC
Arrivée: Sur D15 Chemin Campagne de la Drôme

DIMANCHE 21 SEPTEMBRE 2008 : DEUXIEME ETAPE - QUATRIEME SECTION

*PARC FERME MANOSQUE – PARC DE REGROUPEMENT DE MANOSQUE
79,85 Km comprenant 2 épreuves spéciales totalisant 24,62 Km*

- **E.S. n° 7** : **LA MORT D'IMBERT – 6,85 Km**
Départ : Sur D5 panneau sortie Manosque
Arrivée: Sur D5 800 mètres avant Bif. D5 / Route de Géosel
- **E.S. n° 8** : **OPPEDETTE – 17,77 Km**
Départ : Sur D14 dir Banon, 2.5 km après Vachères
Arrivée: Sur CC 300 mètres avant chemin gîte « La Chaume »

DIMANCHE 21 SEPTEMBRE 2008 : DEUXIEME ETAPE - CINQUIEME SECTION

*PARC DE REGROUPEMENT DE MANOSQUE – PARC FERME PIERREVERT
79,23 Km comprenant 2 épreuves spéciales totalisant 24,62 Km*

- **E.S. n° 9** : **LA MORT D'IMBERT – 6,85 Km**
Départ : Sur D5 panneau sortie Manosque
Arrivée: Sur D5 800 mètres avant Bif. D5 / Route de Géosel
- **E.S. n° 10** : **OPPEDETTE – 17,77 Km**
Départ : Sur D14 dir Banon, 2.5 km après Vachères
Arrivée: Sur CC 300 mètres avant chemin gîte « La Chaume »

**Soit une longueur totale du rallye de 329,98 Km
Comprenant 10 épreuves spéciales totalisant 128,86 Km**

ITINERAIRES ET CONTRÔLES - 1^{re} ETAPE SAMEDI 20 SEPTEMBRE 2008

Contrôles	Itinéraires	Kilométrage		Horaires		
		Entre CH	Total	Temps Imparti	Première Voiture	Dernière Voiture
PREMIERE SECTION : PARC FERME PIERREVERT – PARC FERME MANOSQUE						
Premier Secteur : 23,41 km – Temps Imparti 42 minutes						
C.H. 0	SORTIE PARC FERME PIERREVERT Avenue Auguste Bastide - Cours de la Libération Avenue de la Cousto – Rond Point Bif. D6 Bif. D6 / D907 à droite D907 - MANOSQUE Avenue du Luberon – Place du Docteur Caire Avenue Jean Moulin - Avenue Georges Pompidou Avenue René Cassin – Place Darmasse Arbaud Avenue de la Libération - Boulevard Saint Joseph Rue Ampère – Rue Denis Papin Avenue Joseph Cugnot - Rond-point Précomboux	0,00	0,00		13 h 30	15 h 40
Zone Assistance	D907 - Bif. D907 / D4 / D6 – D952 – Bif D952 / D82 – D82 GREOUX LES BAINS Chemin Neuf – Avenue des Marronniers Avenue des Alpes Avenue des Thermes – D952 D952 – Bif D952 / D315 – D315					
C.H. 1	Sur D315 avant pont sur Le Colostre	23,41	23,41	42'	14 h 12	16 h 22
	NEUTRALISATION	0,09	23,50	3'		
Deuxième Secteur : 18,59 km – Temps Imparti : 22 minutes / Epreuve Spéciale 1 : ESPARRON = 17,27 km						
D.E.S. 1	E.S. 1 : ESPARRON : 17,27 Km Sur D315 50 mètres après pont sur Le Colostre Bif D315 / D82 – D82 – Bif D82 / CC – CC Bif CC / D15 – D15	0,00	23,50		14 h 15	16 h 25
A.E.S. 1 P.S. 1	Sur D15 300 m. av. panneau ALLEMAGNE en PCE Au panneau ALLEMAGNE en PROVENCE BIF D15 / D952 – D952 ALLEMAGNE EN PROVENCE Bif. D952 / D15 – D15					
C.H. 2	Sur D15 Bif D15 / CC Panneau dir. VALENSOLE	18,59	42,09	22'	14 h 37	16 h 47
	NEUTRALISATION	0,11	42,20	3'		
Troisième Secteur : 12,07 km – Temps Imparti : 20 minutes / Epreuve Spéciale 2 : ALLEMAGNE = 9,27 km						
D.E.S. 2 A.E.S. 2 P.S. 2	E.S. 2 : ALLEMAGNE : 9,27 Km Sur D15 100 mètres après Bif D15/ CC Sur D15 chemin de Terre Campagne de la Drôme Sur D15 50 m. avant Bif D15 / D6 D6 – Route de RIEZ - VALENSOLE Le Pré de Foire – Boulevard Frédéric Mistral Place Mistral	0,00	42,20		14 h 40	16 h 50
C.H. 2A	ENTREE ASSISTANCE VALENSOLE Parking de la salle des Fêtes	12,07	54,27	20'	15 h 00	17 h 10
Quatrième Secteur : 0,45 km – Temps Imparti : 30 minutes						
C.H. 2A	ENTREE ASSISTANCE VALENSOLE Chemin des Coussières – Chemin de Saint Pierre	0,00	54,27		15 h 00	17 h 10
C.H. 2B	SORTIE ASSISTANCE VALENSOLE A hauteur de la distillerie	0,45	54,72	30'	15 h 30	17 h 40
Cinquième Secteur : 12,82 km – Temps Imparti : 20 minutes						
C.H. 2B	SORTIE ASSISTANCE VALENSOLE D8 – GREOUX LES BAINS Route de Valensole – Avenue des Alpes Avenue Pierre Brossolette	0,00	54,72		15 h 30	17 h 40
C.H. 2C	ENTREE REGROUPEMENT GREOUX LES BAINS	12,82	67,54	20'	15 h 50	18 h 00
PARC DE REGROUPEMENT DE 1 h 10 MINUTES MAXIMUM						

Contrôles	Itinéraires	Kilométrage		Horaires		
		Entre CH	Total	Temps Imparti	Première Voiture	Dernière Voiture
DEUXIEME SECTION : PARC REGROUPEMENT GREOUX – PARC REGROUPEMENT GREOUX						
Sixième Secteur : 3,29 km – Temps Imparti : 12 minutes						
C.H. 2D	SORTIE REGROUPEMENT GREOUX LES BAINS GREOUX LES BAINS Avenue Pierre Brossolette - Avenue des Alpes Avenue des Thermes – D952 D952 – Bif D952 / D315 – D315	0,00	67,54		17 h 00	19 h 10
C.H. 3	Sur D315 avant pont sur Le Colostre	3,29	70,83	12'	17 h 12	19 h 22
	NEUTRALISATION	0,09	70,92	3'		
Septième Secteur : 18,59 km – Temps Imparti : 22 minutes / Epreuve Spéciale 3 : ESPARRON = 17,27 km						
D.E.S. 3	<i>E.S. 3 : ESPARRON : 17,27 Km</i> Sur D315 50 mètres après pont sur Le Colostre Bif D315 / D82 – D82 – Bif D82 / CC – CC Bif CC / D15 – D15	0,00	70,92		17 h 15	19 h 25
A.E.S. 3 P.S. 3	Sur D15 300 m. av. panneau ALLEMAGNE en PCE Au panneau ALLEMAGNE en PROVENCE BIF D15 / D952 – D952 ALLEMAGNE EN PROVENCE Bif. D952 / D15 – D15					
C.H. 4	Sur D15 Bif D15 / CC Panneau dir. VALENSOLE	18,59	89,51	22'	17 h 37	19 h 47
	NEUTRALISATION	0,11	89,62	3'		
Huitième Secteur : 12,07 km – Temps Imparti : 20 minutes / Epreuve Spéciale 4 : ALLEMAGNE = 9,27 km						
D.E.S. 4 A.E.S. 4 P.S. 4	<i>E.S. 4 : ALLEMAGNE : 9,27 Km</i> Sur D15 100 mètres après Bif D15/ CC Sur D15 chemin de Terre Campagne de la Drôme Sur D15 50 m. avant Bif D15 / D6 D6 – Route de RIEZ - VALENSOLE Le Pré de Foire – Boulevard Frédéric Mistral Place Mistral	0,00	89,62		17 h 40	19 h 50
C.H. 4A	ENTREE ASSISTANCE VALENSOLE Parking de la salle des Fêtes	12,07	101,69	20'	18 h 00	20 h 10
Neuvième Secteur : 0,45 km – Temps Imparti : 30 minutes						
C.H. 4A	ENTREE ASSISTANCE VALENSOLE Chemin des Coussières – Chemin de Saint Pierre	0,00	101,69		18 h 00	20 h 10
C.H. 4B	SORTIE ASSISTANCE VALENSOLE A hauteur de la distillerie	0,45	102,14	30'	18 h 30	20 h 40
Dixième Secteur : 12,82 km – Temps Imparti : 20 minutes						
C.H. 4B	SORTIE ASSISTANCE VALENSOLE D8 – GREOUX LES BAINS Route de Valensole – Avenue des Alpes Avenue Pierre Brossolette	0,00	102,14		18 h 30	20 h 40
C.H. 4C	ENTREE REGROUPEMENT GREOUX LES BAINS	12,82	114,96	20'	18 h 50	21 h 00
PARC DE REGROUPEMENT DE 1 h 10 MINUTES MAXIMUM						



Contrôles	Itinéraires	Kilométrage		Horaires		
		Entre CH	Total	Temps Imparti	Première Voiture	Dernière Voiture
TROISIEME SECTION : PARC REGROUPEMENT GREOUX LES BAINS – PARC FERME MANOSQUE						
Onzième Secteur : 3,29 km – Temps Imparti : 12 minutes						
C.H. 4D	SORTIE REGROUPEMENT GREOUX LES BAINS GREOUX LES BAINS Avenue Pierre Brossolette - Avenue des Alpes Avenue des Thermes – D952 D952 – Bif D952 / D315 – D315	0,00	114,96		20 h 00	22 h 10
C.H. 5	Sur D315 avant pont sur Le Colostre	3,29	118,25	12'	20 h 12	22 h 22
	NEUTRALISATION	0,09	118,34	3'		
Douzième Secteur : 18,59 km – Temps Imparti : 22 minutes / Epreuve Spéciale 5 : ESPARRON = 17,27 km						
D.E.S. 5	<i>E.S. 5 : ESPARRON : 17,27 Km</i> Sur D315 50 mètres après pont sur Le Colostre Bif D315 / D82 – D82 – Bif D82 / CC – CC Bif CC / D15 – D15	0,00	118,34		20 h 15	22 h 25
A.E.S. 5 P.S. 5	Sur D15 300 m. av. panneau ALLEMAGNE en PCE Au panneau ALLEMAGNE en PROVENCE BIF D15 / D952 – D952 ALLEMAGNE EN PROVENCE Bif. D952 / D15 – D15					
C.H. 6	Sur D15 Bif D15 / CC Panneau dir. VALENSOLE	18,59	136,93	22'	20 h 37	22 h 47
	NEUTRALISATION	0,11	137,04	3'		
Treizième Secteur : 12,07 km – Temps Imparti : 20 minutes / Epreuve Spéciale 6 : ALLEMAGNE = 9,27 km						
D.E.S. 6 A.E.S. 6 P.S. 6	<i>E.S. 6 : ALLEMAGNE : 9,27 Km</i> Sur D15 100 mètres après Bif D15/ CC Sur D15 chemin de Terre Campagne de la Drôme Sur D15 50 m. avant Bif D15 / D6 D6 – Route de RIEZ - VALENSOLE Le Pré de Foire – Boulevard Frédéric Mistral Place Mistral	0,00	137,04		20 h 40	22 h 50
C.H. 6A	ENTREE ASSISTANCE VALENSOLE Parking de la salle des Fêtes	12,07	149,11	20'	21 h 00	23 h 10
Quatorzième Secteur : 0,45 km – Temps Imparti : 30 minutes						
C.H. 6A	ENTREE ASSISTANCE VALENSOLE Chemin des Coussières – Chemin de Saint Pierre	0,00	149,11		21 h 00	23 h 10
C.H. 6B	SORTIE ASSISTANCE VALENSOLE A hauteur de la distillerie	0,45	149,56	30'	21 h 30	23 h 40
Quinquième Secteur : 21,34 km – Temps Imparti : 30 minutes						
C.H. 6B	SORTIE ASSISTANCE VALENSOLE D8 – Cours Reynaud Avenue de Provence – Chemin du Riou Route de Manosque - D6 - Bif D6 / D4 : D907 D907 – MANOSQUE Rond Point des Pré-Comboux Avenue de la Libération – Boulevard Saint Joseph Avenue du Moulin Neuf	0,00	149,56		21 h 30	23 h 40
C.H. 6C	ENTREE PARC FERME MANOSQUE Parking du Lycée des Iscles	21,34	170,90	30'	22 h 00	0 h 10
PARC FERME FIN DE LA 1ERE ETAPE						

ITINERAIRES ET CONTRÔLES - 2^{ème} ETAPE DIMANCHE 21 SEPTEMBRE 2008

Contrôles	Itinéraires	Kilométrage		Horaires		
		Entre CH	Total	Temps Imparti	Première Voiture	Dernière Voiture
QUATRIEME SECTION : PARC FERME MANOSQUE – PARC DE REGROUPEMENT MANOSQUE						
Seizième Secteur : à 0,22 km – Temps Imparti 10 minutes						
C.H. 6D	SORTIE PARC FERME MANOSQUE Parking du Lycée des Iscles	0,00	170,90		7 h 30	9 h 40
C.H. 6E	SORTIE PARC ASSISTANCE–MANOSQUE Parking du Lycée des Iscles	0,22	171,12	12'	7 h 42	9 h 52
Dix Septième Secteur Secteur : 3,29 km – Temps Imparti : 7 minutes						
C.H. 6E	SORTIE PARC ASSISTANCE–MANOSQUE Parking du Lycée des Iscles Avenue du Moulin Neuf – Rond Point de l'Olivette Avenue Saint Lazarre – Espace Privat-Jean Molinier Boulevard Mirabeau - Boulevard des Tilleuls Boulevard Louis Martin Bret - Avenue de l'Argile Montée de la Mort d'Imbert – D5	0,00	171,12		7 h 42	9 h 52
C.H. 7	Sur D5 100 mètres avant panneau sortie MANOSQUE	3,29	174,41	10'	7 h 52	10 h 02
NEUTRALISATION		0,10	174,51	3'		
Dix Huitième Secteur : 27,00 km – Temps Imparti : 37 minutes / Epreuve Spéciale 7 : LA MORT D'IMBERT = 6,85 km						
D.E.S. 7 A.E.S. 7 P.S. 7	E.S. 7 : LA MORT D'IMBERT : 6,82 Km Sur D5 panneau sortie MANOSQUE Sur D5 800 m. avant Bif. D5 / Route de Géosel Sur D5 300 m. avant Bif. D5 / Route de Géosel Bif. D5 / D316 - D5 – Bif. D5/N100 – N100 Bif. N100 / D5 – D5 – ST MICHEL L'OBSERVATOIRE D5 – Bif. D5 /D55 – D55 – Bif. D55 / CC – CC Bif. CC / D14 - D14 – Bif. D14 / D414 – D14 Bif. D14 / D114 – D14	0,00	174,51		7 h 55	10 h 05
C.H. 8	Sur D14 2.5 km après Bif. D14 / D114	27,00	201,51	37'	8 h 32	10 h 42
NEUTRALISATION		0,13	201,64	3'		
Dix Neuvième Secteur : 49,11 km -Temps Imparti : 55 minutes / Epreuve Spéciale 8 : OPPEDETTE = 17,77 km						
D.E.S. 8 A.E.S. 8 P.S. 8	E.S. 8 : OPPEDETTE : 17,77 Km Sur D14 2.6 km après Bif. D14 / D114 Bif. D14 / D18 – D18 – Bif. D18 / D201 – D18 CARNIOL – Bif. D18 / D201 – D201 – Bif. D201 / D451 D201 – Bif. D201 / D451 – D201 – OPPEDETTE Bif. D201 / CC – CC dir. Vachères Sur CC. 300 m. avant Bif. CC / D14 Sur CC à la Bif. CC / D14 (Route de Gîte) Bif. D14 / D114 – D14 – Bif. D14 / D414 – D14 REILLANNE – D14 – Bif. D14 / N100 / D907 – D907 Bif. D907 / D314 – D907 – Bif. D907 / D956 – D907 Bif. D907 / D455 - D907 – Bif. D907 / D105 – D907 Bif. D907 / D6 – D907 – MANOSQUE Avenue du Luberon – Place du Docteur Caire Avenue Jean Moulin - Avenue Georges Pompidou Avenue René Cassin – Place Darmasse Arbaud Place Frédéric Mistral – Boulevard Pierre de Garidel Avenue du Moulin Neuf	0,00	201,64		8 h 35	10 h 45
C.H. 8A	ENTREE PARC DE REGROUPEMENT MANOSQUE Parking du Lycée des Iscles	49,11	250,75	55'	9 h 30	11 h 40
PARC DE REGROUPEMENT DE 27 MINUTES MAXIMUM						

Contrôles	Itinéraires	Kilométrage		Horaires		
		Entre CH	Total	Temps Imparti	Première Voiture	Dernière Voiture
CINQUIEME SECTION : PARC DE REGROUPEMENT MANOSQUE – PARC FERME PIERREVERT						
Vingtième Secteur : à 0,22 km – Temps Imparti 30 minutes						
C.H. 8B	SORTIE PARC DE REGROUPEMENT MANOSQUE Parking du Lycée des Iscles	0,00	250,75		9 h 57	12 h 07
C.H. 8C	SORTIE PARC ASSISTANCE-MANOSQUE Parking du Lycée des Iscles	0,22	250,97	30'	10 h 27	12 h 37
Vingt Unième Secteur : 3,29 km – Temps Imparti : 7 minutes						
C.H. 8C	SORTIE PARC ASSISTANCE-MANOSQUE Parking du Lycée des Iscles Avenue du Moulin Neuf – Rond Point de l'Olivette Avenue Saint Lazarre – Espace Privat-Jean Molinier Boulevard Mirabeau - Boulevard des Tilleuls Boulevard Louis Martin Bret - Avenue de l'Argile Montée de la Mort d'Imbert – D5	0,00	250,97		10 h 27	12 h 37
C.H. 9	Sur D5 100 mètres avant panneau sortie MANOSQUE	3,29	254,26	10'	10 h 37	12 h 47
NEUTRALISATION		0,10	254,36	3'		
Vingt Deuxième Secteur : 27,00 km – Temps Imparti : 37 minutes / Epreuve Spéciale 9 : LA MORT D'IMBERT = 6,85 km						
D.E.S. 9 A.E.S. 9 P.S. 9	<i>E.S. 9 : LA MORT D'IMBERT : 6,82 Km</i> Sur D5 panneau sortie MANOSQUE Sur D5 800 m. avant Bif. D5 / Route de Géosel Sur D5 300 m. avant Bif. D5 / Route de Géosel Bif. D5 / D316 - D5 – Bif. D5/N100 – N100 Bif. N100 / D5 – D5 – ST MICHEL L'OBSERVATOIRE D5 – Bif. D5 /D55 – D55 – Bif. D55 / CC – CC Bif. CC / D14 - D14 – Bif. D14 / D414 – D14 Bif. D14 / D114 – D14	0,00	254,36		10 h 40	12 h 50
C.H. 10	Sur D14 2.5 km après Bif. D14 / D114	27,00	281,36	37'	11 h 17	13 h 27
NEUTRALISATION		0,13	281,49	3'		
Vingt Troisième Secteur : 48,49 km -Temps Imparti : 55 minutes / Epreuve Spéciale 10 : OPPEDETTE = 17,77 km						
D.E.S. 10 A.E.S. 10 P.S.10	<i>E.S. 10 : OPPEDETTE : 17,85 Km</i> Sur D14 2.6 km après Bif. D14 / D114 Bif. D14 / D18 – D18 – Bif. D18 / D201 – D18 CARNIOL – Bif. D18 / D201 – D201 – Bif. D201 / D451 D201 – Bif. D201 / D451 – D201 – OPPEDETTE Bif. D201 / CC – CC dir. Vachères Sur CC. 300 m. avant Bif. CC / D14 Sur CC à la Bif. CC / D14 (Route de Gîte) Bif. D14 / D114 – D14 – Bif. D14 / D414 – D14 REILLANNE – D14 – Bif. D14 / N100 / D907 – D907 Bif. D907 / D314 – D907 – Bif. D907 / D956 – D907 Bif. D907 / D455 - D907 – Bif. D907 / D105 – D907 Bif. D907 / D6 – D6 – Rond Point Pierrevert Avenue de la Cousto – PIERREVERT Cours de la Libération - Avenue Auguste Bastide	0,00	281,49		11 h 20	13 h 30
C.H. 10A	ENTREE PARC FERME PIERREVERT Parking de la Mairie	48,49	329,98	55'	12 h 15	14 h 25
PARC FERME FIN DE LA 2 ^{ème} ETAPE – FIN DU RALLYE						



THOMAS Thierry

Agent Général AGF Assurances

60 Rue Diderot – B.P. 43 - 52205 LANGRES Cedex

Tél. 03 25 87 29 61 – Fax 03 25 90 65 47

thierry.thomas@agents.agf.fr

ASSUREUR DE LA MANIFESTATION