

11<sup>ème</sup>

# Rallye National

Côte des Nacres  
Costa Serena

les 12, 13 et 14  
Octobre 2012



REGLEMENT PARTICULIER



Créa. et Imp. Imprimerie Fium'Orbu [04 95 56 09 98]  
Toute reproduction, même partielle, interdite



Collectivité Territoriale de  
**CORSE**  
Cullettività Territoriale di  
**CORSICA**



# SOMMAIRE

Programme - horaires	1
Article 1 : Organisation	2
Article 2 : Assurances	4
Article 3 : Concurrents et pilotes	4
Article 4 : Voitures et équipements	4
Article 5 : Publicité	5
Article 6 : Sites et infrastructures	5
Article 7 : Déroulement de l'épreuve	5
Article 8 : Pénalités	5
Article 9 : Classements	5
Article 10 : Prix - Coupes	6
Cartes	7
Itinéraire	9

## Adresses Utiles

### ORGANISATION ET SECRETARIAT DU RALLYE

Route de Murateddu, Porto Vecchio

Tel : 00 33 (0) 4 95 70 67 33 - Fax: 00 33 (0) 4 95 72 10 80

### ACCUEIL GENERAL

Port de Plaisance - Sulinzara

### PERMANENCE DU RALLYE / DIRECTION DE COURSE

Mairie de Prunelli di Fium'orbu - Abbazia

### SALLE DE PRESSE

Mairie de Prunelli di Fium'orbu - Abbazia

### TABLEAU OFFICIEL D’AFFICHAGE

Mairie de Prunelli di Fium'orbu - Abbazia

### TABLEAUX D’INFORMATIONS

Parcs Fermés: Sulinzara - Ghisunaccia

Parcs Regroupements: U Travu - Abbazia

### CONTROLES ADMINISTRATIFS ET TECHNIQUES

Port de Plaisance - Sulinzara

### REMISE DES PRIX

Podium - Sulinzara

# PROGRAMME / HORAIRES

MERCREDI 01 AOUT			Parution du règlement Ouverture des engagements
LUNDI 01 OCTOBRE		24h00	Clôture des engagements
SAMEDI 06 OCTOBRE		09h00	Parution du road book - reconnaissances
DIMANCHE 07 OCTOBRE		09h00	Reconnaisances
MERCREDI 10 OCTOBRE		17h00	Attribution des numéros de course Publication de la liste des engagés
VENDREDI 12 OCTOBRE	De A	18h00	Vérifications administratives et techniques port de plaisance Sulinzara
		23h00	
SAMEDI 13 OCTOBRE		23h00	1ère réunion du collège des Commissaires Sportifs port de plaisance- Solenzara
		09h00	Publication de la liste des autorisés à prendre le départ
		11h15	Podium Sulinzara
		11h30	Départ du rallye (1ère Etape) U Travu
		19h07	Arrivée 1ère Etape Ghisunaccia
DIMANCHE 23 OCTOBRE			Affichage du classement de la 1ère Etape: 30' après l'entrée en parc fermé du dernier concurrent Abbazia - Ghisunaccia
		09h30	Départ 2ème Etape Ghisunaccia
		14h06	Arrivée 2ème Etape - Fin du Rallye Abbazia
		14h55	Arrivée Podium Sulinzara
		15h15	Vérifications finales Garage Corsini U Travu tel : 04 95 57 86 23
			Publication des résultats 30' maximum après l'arrivée en parc du dernier concurrent. Abbazia - Sulinzara
		16h30	Remise des Prix Sulinzara

## ARTICLE 1 : ORGANISATION

### Définition

L'association Sportive Automobile "Terre de Corse" organisateur administratif et la Squatra di e Pieve organisateur technique avec le concours de l'A.S.A de la corse et du Tour de Corse, l'A.S.A Restonica, l'A.S.A Corsica, l'A.S.A Bastiaise, Sous le patronage de la Collectivité Territoriale de Corse et du Conseil Général de Haute Corse organisent le 11ème Rallye National "COTE DES NACRES COSTA SERENA".

Le présent règlement a été approuvé par Le Comité Régional du Sport Automobile "Corse" Enregistré le -----, visa N°-----, et La Fédération Française du Sport Automobile Permis d'organisation n°----- en date du -----.

## Comité d'organisation

Président :	Christian PAOLI
Vice-Président :	José ANDREANI
Trésorier :	Mathieu PAOLI
Adjoint :	Jean Pierre PIERI
Secrétaire Général :	Jean Georges GIOVANNI
Adjoint :	Catherine BELON
Membres :	Marie France AGOSTINETTI Georges BAYLAC Jacques BONAFEDI Michel BRANCA Pierre Antoine BONIFET Jean Marc CASA MATA Jean François CHESSA Michel COSTA Helene DANGER Philippe DANGER Jean François GIOVANNANGELI Philippe GIOVANNI Serge GIOVANNI Patrick LECAILLON Franck LEMEUR Joël OTTOMANI Pierre PIERGIGLI Anthony QUEIROGA Olivier TRAVERSARI Frederic TRAVERSARI Serge ZELE

Secrétariat du Rallye :	A.S.A. Terre de Corse Route de Murattello BP. 15 20538 Porto Vecchio Cedex
Tel : 00 33 (0)4 95 70 67 33 Fax: 00 33 (0)4 95 72 10 80	E Mail : <a href="mailto:info@terredecorse.fr">info@terredecorse.fr</a> Site internet : <a href="http://www.terredecorse.fr">www.terredecorse.fr</a>

Permanence du rallye	Centre administratif - Abbazia Samedi 13 octobre de 09h30 à 20h3 Dimanche 14 octobre de 08h30 à 16h30
----------------------	---

## 1.1 - Officiels de l'Épreuve :

### COMMISSAIRES SPORTIFS

Président :	Jean Louis GACHINARD	Lic. n° 4017
Membres :	Gilbert DINI	Lic. n° 11229
	Daniel BALDASSARI	Lic. n° 5820
Commissaire Sportif Stag.	Catherine BELON	Lic. n° 162324

### DIRECTION DE COURSE

Directeur de Course :	Antoine CASANOVA	Lic. n° 4042
Directeurs de Course Adjoints :	Christian LECA	Lic. n° 8021
	David BERETTI	Lic. n° 20543
Secrétaire du Meeting :	Jean Pierre PIERI	Lic. n° 16194
Directeurs de Course délégués aux E.S. :	Noel BASTIANAGGI	Lic. n° 2221
	Christian CANADA	Lic. n° 7252
Commissaire Technique responsable	Michel RAMU	Lic. n° 2669
Commissaires Techniques :	Jean CAMPANA	Lic. n° 4045
	Jean Gérard MUZI	Lic. n° 38806
	Philippe FABIANI	Lic. n° 58086
	Valérie ROUSTAND	Lic. n° 122514
	Christophe OLIVIERI	Lic. n° 169602
	Patrick NICOLOPOULOS	Lic. n° 48438
Chargées des relations avec les concurrents :	Ignace CASASOPRANA	Lic. n° 8023
	Pierre BOI	Lic. n° 12623
Chronométrateurs:	André ANTONETTI	Lic n° 10967
	Jeanne BOI	Lic n° 27373
Organisateur technique:	Pierre PIERGIGLI	Lic. n° 8195
	Quartier Bacajo	
	20137 Porto-Vecchio	
Chargé des relations avec la Presse :	Christian PAOLI	

A l'exception du collège des Commissaires Sportifs, tous les officiels nominativement désignés dans ce règlement, ainsi que dans les additifs éventuels, sont Juges de Fait.

### 1.2 - Eligibilité

Le Rallye National Côte des Nacres Costa Serena compte pour :

- la Coupe de France des Rallyes 2013
- Le Championnat Corse des Rallyes Pilotes et Copilotes 2012
- Le Championnat de l'ASA Terre de Corse / Squatra di e Pieve
- Le Trophée Jean Charles MARTINETTI
- Le Trophée Jean Michel PIETRI

### 1.3 - Vérifications

Les équipages engagés recevront, avec leur accusé de réception d'engagement, une convocation pour les vérifications qui auront lieu le :

Vendredi 12 octobre 2012 - de 18h00 à 23h00 - Port de Plaisance Sulinzara

Les vérifications finales seront effectuées :

Garage Corsini - U Travu

Tel : 04 95 57 86 23

Taux horaire :

40 Euros TTC

ARTICLE 2 : ASSURANCES - Conforme au règlement standard FFSA

ARTICLE 3 : CONCCURENTS ET PILOTES

3.1 - Demande d'engagement - Inscriptions

Toute personne désirant participer au Rallye National Côte des Nacres Costa Serena doit adresser la demande d'engagement (jointe au règlement) dûment complétée avant le lundi 01 octobre 2012 à minuit, au secrétariat du Rallye (Cachet de la poste faisant foi).  
Le nombre des engagements est fixé à 120 voitures maximum.

3.1.1 - Concurrents Admis - Conforme au règlement standard FFSA

3.1.1.2 - Les droits d'engagement sont fixés :

a) Avec la publicité facultative des organisateurs : 500 Euros

b) Sans la publicité facultative des organisateurs : 1000 Euros

3.1.1.3 - La demande d'engagement ne sera acceptée que si elle est accompagnée du montant des droits d'engagement. Aucune demande incomplète ne sera traitée.

3.2 - Equipages - Conforme au règlement standard FFSA

3.3 - Ordre de départ - Conforme au règlement standard FFSA

ARTICLE 4 : VOITURES ET EQUIPEMENTS

4.1 - Voitures admises - conforme au règlement standard FFSA

4.2 - Pneumatiques : Réglementation de l'utilisation des pneumatiques  
Conforme au règlement standard FFSA

4.3 - Assistance - Conforme au règlement standard FFSA

4.4 - Limitation de changement de pièces - Conforme au règlement standard FFSA

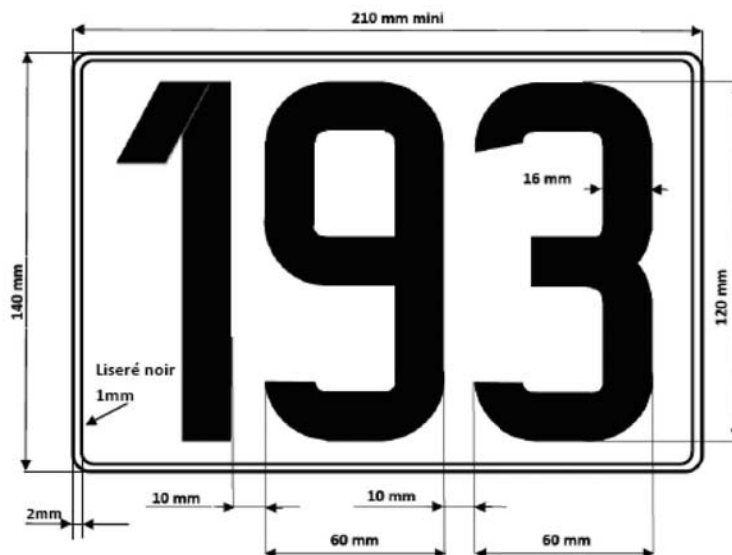
4.6. IDENTIFICATION DES VOITURES (application au 8 juin 2012)

Conformément aux nouvelles dispositions d'identification des voitures de rallyes (décret n°2012-312 du 5 mars 2012 qui modifie l'article R.411-29 du code de la route et arrêtés du 14 mars 2012 et du 28 mars 2012), l'identification des voitures se fera par l'apposition de deux plaques (210mm x 140mm), l'une située à l'avant de la voiture, et l'autre à l'arrière.

Le numéro de plaque sera celui attribué par l'organisateur en tant que numéro de course.

Sa validité sera limitée à la date et à l'itinéraire prévus pour le rallye.

Le format de ces plaques et leurs caractéristiques techniques seront conformes au schéma ci-dessous :



Position de la plaque avant : située dans l'angle supérieur droit du pare-brise.  
Position de la plaque arrière : située à l'emplacement de la plaque d'immatriculation arrière.  
Couleur : traits noirs sur fond blanc.

## ARTICLE 5 : PUBLICITE

Les publicités proposées par les organisateurs sont les suivantes :

Panneaux de compétition et Plaques de rallye :	E LECLERC Ghisunaccia Aleria Conseil Général de Haute Corse
Bandeaux de pare-brise (publicité facultative) :	Conseil Général de Haute Corse Collectivité Territoriale de la Corse

## ARTICLE 6 : SITES ET INFRASTRUCTURES

### 6.1 - Description

Le Rallye National Côte des Nacres Costa Serena représente un parcours de 330,69 km. Il est divisé en 2 étapes et 5 sections. Il comporte 8 épreuves spéciales d'une longueur totale de 110,10 Km. L'itinéraire horaire figure dans l'annexe itinéraire.

Les épreuves spéciales sont :	ES 1-3	Abbazia - Prunelli di Fium'Orbu (07,55 Km)
	ES 2-4	Ventiseri - Mignataghja (20,35 Km)
	ES 5-7	Lugo di Nazza - Abbazia (18,80 Km)
	ES 6-8	Isulacciu di F. - San Gavinu di F. (8,35 Km)

L'heure officielle est celle de l'horloge parlante française : tél. 36.99.

### 6.2 - Reconnaissances - Conforme au règlement standard FFSA.

Le nombre de passage en reconnaissance est limité à trois (3) maximum

Les jours de reconnaissances autorisés sont:

le samedi 06 octobre 2012 et le dimanche 07 octobre 2012 de 09h00 à 19h00

"les concurrents résidents hors de Corse seront autorisés à effectuer les reconnaissances du jeudi 11 octobre 2012 au vendredi 12 octobre 2012 de 9h00 à 19h00"

Des contrôles seront effectués par des officiels.

### 6.3 - Carnet de contrôle - Conforme au règlement standard FFSA

### 6.4 - Circulation - Conforme au règlement standard FFSA

## ARTICLE 7 : DEROULEMENT DE L'EPREUVE

### 7.1 - Départ - Conforme au règlement standard FFSA

### 7.2 - Dispositions Générales relatives aux contrôles

Les signes distinctifs des commissaires sont :

- Commissaire de route : Chasuble orange
- Chef de poste : Chasuble jaune

### 7.3 - Contrôle de passage (C.P) Contrôle horaire (C.H) - Exclusion - Conforme au règlement standard FFSA

### 7.4 - Contrôles de Regroupement - Conforme au règlement standard FFSA

### 7.5 - Epreuves Spéciales (E.S) - Conforme au règlement standard FFSA

### 7.6 - Parc Fermé - Conforme au règlement standard FFSA

## ARTICLE 8 : PENALITES - RECLAMATIONS - APPELS - Conforme au règlement standard FFSA

## ARTICLE 9 : Classement

Affichage: Dimanche 14 octobre 2012

30' maximum après l'arrivée en parc du dernier concurrent.



## ARTICLE 10 : Prix - Coupes

1- Classement GENERAL	- au 1er	800 €
	- au 2ème	450 €
	- au 3ème	250 €
2- Classement par groupe (6)	- au 1er	500 €(si + de 6 partants)
3- Classement par classes (19)	- au 1er	500 €(si + de 4 partants)
	- au 2ème	250 €(si + de 7 partants)
	- au 3ème	100 €(si + de 10 partants)
3- Classement féminin Général	- au 1er	300 €(si + de 2 partants)

Les Groupes et Classes sont définis comme suit :	Groupe	Classes	Nbr. de Classes
	R	1, 2, 3	3
	N	1, 2, 3, 4	4
	A	5k, 6k, 7k, 7s, 8w	5
	F2000	11, 12, 13, 14	4
	GT	9, 10	2
	Z	15	1

Pour le Groupe A : la Classe K, W et S sont confondus

Samedi 13 octobre 2012 : L'équipage qui fera le meilleur temps dans l'ES 1 Abbazia Prunelli di Fiumorbu remportera le Trophée Jean Charles Martinetti.

Dimanche 14 octobre 2012 : L'équipage qui fera le meilleur temps dans l'ES 6 Isulacciu di F – San Gavinu di F remportera le Trophée Jean Michel Pietri.

Soit un Total de prix distribuables de 21 950 € (Tous les prix sont cumulables)

De nombreuses coupes ou trophées récompenseront les équipages

## Remise des Prix

La remise des prix du Rallye National de la Cote des Nacres Costa Serana se déroulera :  
Dimanche 14 octobre 2012 - 16h00 - Podium Port de Sulinzara

	ITINERAIRE	Route	Km		Temps Imparti	1ère Voiture	Dernière Voiture
			Part.	Total			
	<b>Parc Fermé Solenzara</b> (puis AD) au X AD direction Bastia U TRAVU AD Entrée Terre plein pour départ du Rallye	Ville N198 N198 N198	<b>0,00</b> 0,29 6,59 0,02	<b>0,00</b> 0,29 6,88 6,90			
<b>1ère ETAPE - 1ère SECTION</b>							
CH 0a	<b>Départ du Rallye</b> puis AD direction Bastia au Rond point AG direction Ecole - mairie annexe	N198 Ville	0,00 0,35	6,90 7,25		11:30	13:30
CH 0b	<b>TD au rond point Entrée Parc Assistance</b> Au rond point AG "NI" vers mairie	Ville Ville	<b>0,25</b> 0,31	<b>7,50</b> 7,81	00:02	11:32	13:32
CH 0c	<b>Sortie Parc Assistance Mairie de Travu</b> AG au rond point direction RN 198 AG direction Bastia TD au rond point direction Bastia VIX MIGNATAGHJA CASAMOZZA AG direction Prunelli di Fiumorbu TD au rond point devant La Poste MORTA 2ème à D au rond point direction Poghju di Nazza AG direction Prunelli di Fiumorbu	Ville D45 N198 N198 N198 N198 N198 D244 D244 D244 D244 D244 D345	<b>0,21</b> 0,02 0,53 0,48 4,15 1,30 2,05 2,00 0,30 1,20 1,40 1,30	<b>8,02</b> 8,04 8,57 9,05 13,20 14,50 16,55 18,55 18,85 20,05 21,45 22,75	00:05	11:37	13:37
CH 1	<b>290 m après intersection dans virage Gauche</b> <b>ES1 Abbazia - Prunelli di Fiumorbu (07,55 Km)</b>	D345	<b>0,29</b>	<b>23,04</b>	00:18	11:55	13:55
Dep ES	<b>Face au pylône EDF, 90m après CH</b>	D345	<b>0,09</b>	<b>23,13</b>	00:03	11:58	13:58
Arr ES	<b>Arrivée petit terre plein à droite</b>	D345	<b>7,55</b>	<b>30,68</b>			
Stop ES	<b>face à maison à gauche avant intersection puis AG</b> AG vers RN 198 PIAZZILLI AG direction Serra di Fiumorbu PETRAPOLA (NI) TDMR direction Abbazia TDMR direction Abbazia AGNATELLO (NI) !! 50 Km/h TD au croisement direction Morta AD au rond / D244 MORTA MIGLIACCIARU AG dans village (ancienne école) puis AD pour entrée parc	D45 D45 D45 D45 D45 D145 D145 D145 D244 D244 D244 D244 D244 D244 Ville	<b>0,25</b> 1,70 3,00 0,40 0,80 0,80 3,10 1,40 1,50 0,60 0,50 1,40 0,60 0,60	<b>30,93</b> 32,63 35,63 36,03 36,83 37,63 40,73 42,13 43,63 44,23 44,73 46,13 46,73			
CH 1a	<b>Entrée Parc de regroupement MIGLIACCIARU</b>	Ville	<b>0,30</b>	<b>47,03</b>	00:30	12:28	14:28
<b>1ère ETAPE - 2ème SECTION</b>							
CH 1b	<b>Sortie Parc de regroupement MIGLIACCIARU puis AG</b> TD au rond Point devant La Poste (MIGLIACCIARU) AD au rond point direction Solenzara CASAMOZZA MIGNATAGHJA VIX U TRAVU AD au rond point	D244 D244 N198 D198 D198 D198 D198 ville	<b>0,00</b> 0,01 0,24 1,10 2,65 1,12 3,96 0,16	<b>47,03</b> 47,04 47,28 48,38 51,03 52,15 56,11 56,27	01:00	13:28	15:28
CH 1c	<b>AD au rond point Entrée Parc Assistance</b> Au rond point AG "NI" vers mairie	Ville Ville	<b>0,40</b> 0,31	<b>56,67</b> 56,98	00:15	13:43	15:43
CH 1d	<b>Sortie Parc Assistance Mairie de Travu</b> AD au rond point vers Ventiseri / CHISA AD direction Ventiseri (NI)	Ville D45 D45	<b>0,21</b> 0,02 1,70	<b>57,19</b> 57,21 58,91	00:45	14:28	16:28
CH 2	<b>face au pylone EDF à gauche</b> <b>ES2 Ventiseri - Mignataghja (20,35 Km)</b>	D45	<b>0,10</b>	<b>59,01</b>	00:04	14:32	16:32
Dep ES	<b>face au Poteau EDF en bois à droite</b> VENTISERI TD même route AD en descente PEDIQUARCIU	D45 D45 D45 D745 D745	<b>0,15</b> 8,70 0,92 5,44 1,22	<b>59,16</b> 67,86 68,78 74,22 75,44	00:03	14:35	16:35
Arr ES	<b>Sur placette AD entre 2 petits arbres avant maison à AD</b>	D745	<b>4,07</b>	<b>79,51</b>			
Stop ES	<b>Au portail noir en fer à droite</b> TD au carrefour !! direction Mignataghja AG au stop direction Ghisonaccia CASAMOZZA AG direction Prunelli di Fiumorbu TD au rond point devant La Poste MORTA 2ème AD au rond point direction Poghju di Nazza AG direction Prunelli di Fiumorbu	D745 D745 D745 N198 N198 D244 D244 D244 D244 D345	<b>0,33</b> 0,32 1,41 1,91 1,95 0,25 0,75 1,75 1,28	<b>79,84</b> 80,16 81,57 83,48 85,43 85,68 86,43 88,18 89,46			
CH 3	<b>290m après intersection, dans virage gauche</b> <b>ES3 Abbazia - Prunelli di Fiumorbu (07,55 Km)</b>	D345	<b>0,29</b>	<b>89,75</b>	00:40	15:15	17:15
Dep ES	<b>Face au pylône EDF, 90m après CH</b>	D345	<b>0,09</b>	<b>89,84</b>	00:03	15:18	17:18
Arr ES	<b>Arrivée petit terre plein à droite</b>	D345	<b>7,55</b>	<b>97,39</b>			
Stop ES	<b>face à maison à gauche avant intersection puis AG</b> AG vers RN 198 PIAZZILLI AG direction Serra di Fiumorbu PETRAPOLA (NI) TDMR direction Abbazia	D45 D45 D45 D45 D45 D45	<b>0,25</b> 1,70 3,00 0,40 0,80 0,80	<b>97,64</b> 99,34 102,34 102,74 103,54 104,34			

	TDMR direction Abbazia	D145	3,10	107,44			
	AGNATELLO (NI) !! 50 Km/h	D145	1,40	108,84			
	TD au croisement direction Morta	D145	1,50	110,34			
	AD au rond / D244	D244	0,60	110,94			
	MORTA	D244	0,50	111,44			
	MIGLIACCIARU	D244	1,40	112,84			
	TD au rond Point devant La Poste (MIGLIACCIARU)	D244	0,50	113,34			
	AD au rond point direction Solenzara	N198	0,24	113,58			
	CASAMOZZA	N198	1,10	114,68			
	MIGNATAGHJA	N198	2,65	117,33			
	VIX	N198	1,12	118,45			
	U TRAVU	N198	3,96	122,41			
	Tout droit au rond point	ville	0,16	122,57			
	A gauche sur terre plein avant Hotel des Nacres	ville	0,40	122,97			
<b>CH 3a</b>	<b>Entrée Parc Regroupement U TRAVU</b>	<b>Ville</b>	<b>0,01</b>	<b>122,98</b>	<b>00:40</b>	<b>15:58</b>	<b>17:58</b>
<b>1ère ETAPE - 3ème SECTION</b>							
<b>CH 3b</b>	<b>Sortie Parc regroupement puis AD direction Bastia</b>	<b>N198</b>	<b>0,00</b>	<b>122,98</b>	<b>00:40</b>	<b>16:38</b>	<b>18:38</b>
	au Rond point AG direction Ecole - mairie annexe	Ville	0,35	123,33			
<b>CH 3c</b>	<b>TD au rond point Entrée Parc Assistance</b>	<b>Ville</b>	<b>0,25</b>	<b>123,58</b>	<b>00:02</b>	<b>16:40</b>	<b>18:40</b>
	Au rond point AG "NI" vers mairie	Ville	0,31	123,89			
<b>CH 3d</b>	<b>Sortie Parc Assistance Mairie de Travu</b>	<b>Ville</b>	<b>0,21</b>	<b>124,10</b>	<b>00:45</b>	<b>17:25</b>	<b>19:25</b>
	AD au rond point vers Ventiseri / CHISA	D45	0,02	124,12			
	AD direction Ventiseri (NI)	D45	1,70	125,82			
<b>CH 4</b>	<b>face au pylone EDF à gauche</b>	<b>D45</b>	<b>0,10</b>	<b>125,92</b>	<b>00:04</b>	<b>17:29</b>	<b>19:29</b>
	<b>ES4 Ventiseri - Mignataghja (20,35 Km)</b>						
<b>Dep ES</b>	<b>face au Poteau EDF en bois à droite</b>	<b>D45</b>	<b>0,15</b>	<b>126,07</b>	<b>00:03</b>	<b>17:32</b>	<b>19:32</b>
	VENTISERI	D45	8,70	134,77			
	TD même route	D45	0,92	135,69			
	AD en descente	D745	5,44	141,13			
	PEDIQUARCIU	D745	1,22	142,35			
<b>Arr ES</b>	<b>Sur placette AD entre 2 petits arbres avant maison à AD</b>	<b>D745</b>	<b>4,07</b>	<b>146,42</b>			
<b>Stop ES</b>	<b>Au portail noir en fer à droite</b>	<b>D745</b>	<b>0,33</b>	<b>146,75</b>			
	TD au carrefour !! direction Mignataghja	D745	0,32	147,07			
	AD Direction Solenzara	N198	1,41	148,48			
	VIX	N198	1,00	149,48			
	U TRAVU	N198	3,96	153,44			
	au Rond point AD direction Ecole - mairie annexe	ville	0,16	153,60			
<b>CH 4a</b>	<b>TD au rond point Entrée Parc Assistance</b>	<b>Ville</b>	<b>0,25</b>	<b>153,85</b>	<b>00:34</b>	<b>18:06</b>	<b>20:06</b>
	Au rond point AG "NI" vers mairie	Ville	0,31	154,16			
<b>CH 4b</b>	<b>Sortie Parc Assistance Mairie de Travu</b>	<b>Ville</b>	<b>0,21</b>	<b>154,37</b>	<b>00:45</b>	<b>18:51</b>	<b>20:51</b>
	AG au rond point direction RN 198	D45	0,02	154,39			
	AG direction Bastia	N198	0,53	154,92			
	TD au rond point direction Bastia	N198	0,48	155,40			
	VIX	N198	4,15	159,55			
	MIGNATAGHJA	N198	1,30	160,85			
	CASAMOZZA	N198	2,05	162,90			
	TD au rond point direction Ghisonaccia	N198	1,80	164,70			
	GHISONACCIA	Ville	1,80	166,50			
	TDMR au rond point	Ville	0,32	166,82			
	TDMR direction Bastia	Ville	0,35	167,17			
	AG au Parking Centre Leclerc	Ville	0,22	167,39			
<b>CH 4c</b>	<b>Entrée Parc Fermé Ghisonaccia</b>	<b>Ville</b>	<b>0,05</b>	<b>167,44</b>	<b>00:16</b>	<b>19:07</b>	<b>21:07</b>

11° RALLYE NATIONAL COTE DES NACRES COSTA SERENA - ITINERAIRE

Dimanche 14 octobre 2012

	ITINERAIRE	Route	Km		Temps Imparti	1ère Voiture	Dernière Voiture
			Part.	Total			
<b>2ème ETAPE - 4ème SECTION</b>							
<b>CH 4d</b>	<b>Sortie Parc Fermé Ghisonaccia</b>	<b>N198</b>	<b>0,00</b>	<b>167,44</b>		<b>09:30</b>	<b>11:30</b>
	AD direction Ghisoni	D344	0,15	167,59			
	GHISONACCIA GARE Suivre RP	D344	4,40	171,99			
	SAINT ANTOINE Suivre RP	D344	2,85	174,84			
	!! AG direction Lugo di Nazza	D44	7,20	182,04			
<b>CH 5</b>	<b>Sur ligne droite face placette à gauche</b>	<b>D44</b>	<b>0,20</b>	<b>182,24</b>	<b>00:24</b>	<b>09:54</b>	<b>11:54</b>
	<b>ES5 Lugo di Nazza - Abbazia (18,80 Km)</b>						
<b>Dep ES</b>	<b>Sur ligne droite 5m avant muret à gauche</b>	<b>D345</b>	<b>0,09</b>	<b>182,33</b>	<b>00:03</b>	<b>09:57</b>	<b>11:57</b>
	TD au croisement / D44	D44	6,25	188,58			
	AG direction Abbazia / Ghisonaccia	D244	5,05	193,63			
<b>Arr ES</b>	<b>Maison en ruine face poteau téléphone</b>	<b>D244</b>	<b>7,50</b>	<b>201,13</b>			
<b>Stop ES</b>	<b>Dans ligne droite (gros chêne)</b>	<b>D244</b>	<b>0,45</b>	<b>201,58</b>			
	AD direction Prunelli di Fiumorbu	D345	3,60	205,18			
	Au X TD direction ISOLACCIU DI F.	D245	10,63	215,81			
	AG Dans Village ACCIANI	D245	0,70	216,51			
	TDMR	D245	3,00	219,51			
<b>CH 6</b>	<b>Après église et avant ruine (ISOLACCIU DI F.)</b>	<b>D245</b>	<b>0,50</b>	<b>220,01</b>	<b>00:46</b>	<b>10:43</b>	<b>12:43</b>
	<b>ES6 Isulacciu di F. - San Gavinu di F. (8,35 Km)</b>						
<b>Dep ES</b>	<b>Départ ES Sur placette entre fontaine et chataignier</b>	<b>D245</b>	<b>0,20</b>	<b>220,21</b>	<b>00:03</b>	<b>10:46</b>	<b>12:46</b>
	Tout Droit au Panneau SAN GAVINU di FIUM'ORBU	D245	4,28	224,49			

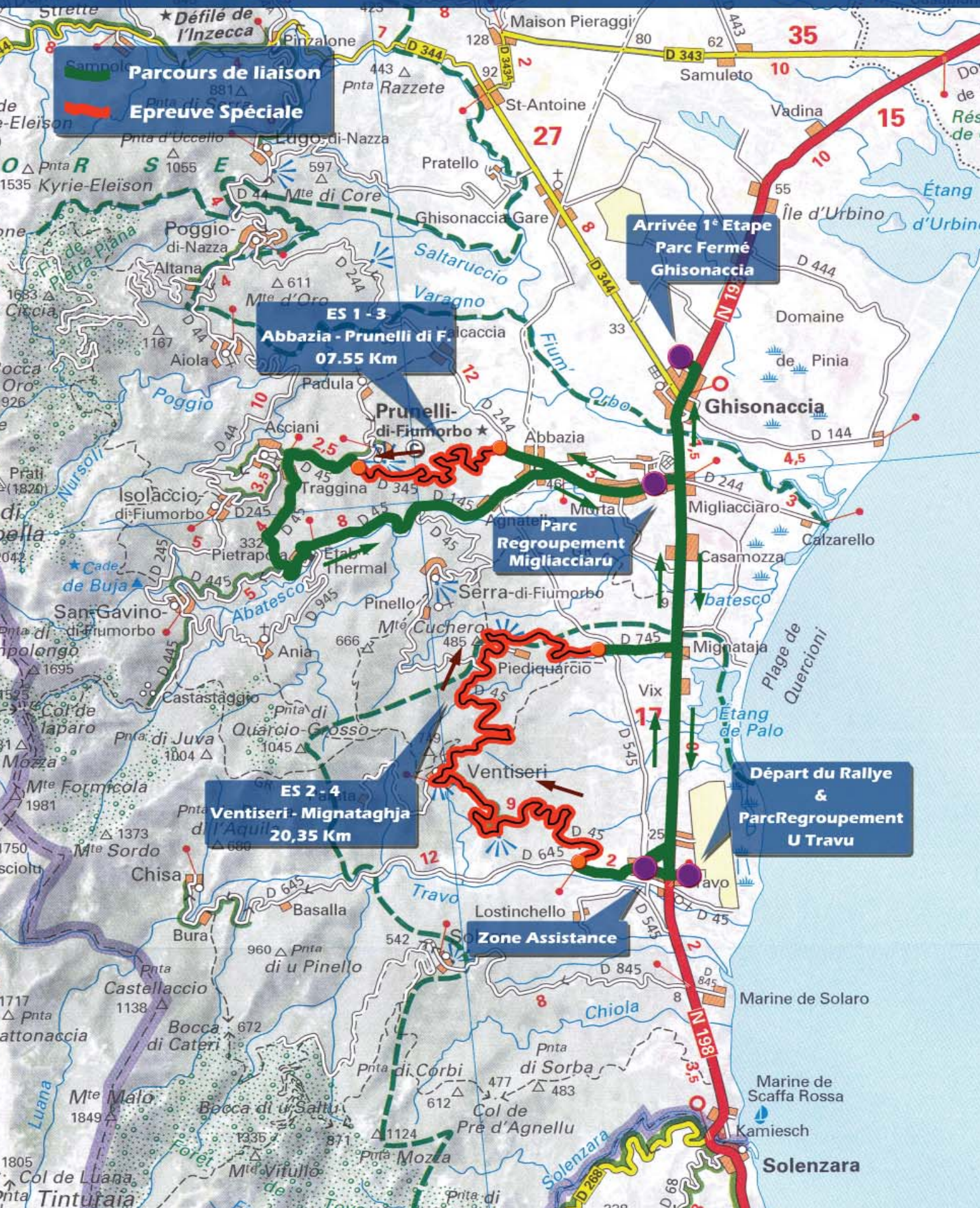
Arr ES Stop ES	A gauche en épingle	D245	0,03	224,52			
	A gauche à intersection	D445	0,22	224,74			
	<b>Arrivée au terre plein à gauche</b>	<b>D445</b>	<b>3,82</b>	<b>228,56</b>			
	<b>Stop au pylône EDF A droite avant intersection</b>	<b>D445</b>	<b>0,28</b>	<b>228,84</b>			
	A droite direction PIETRAPOLA	D45	0,02	228,86			
	PIETRAPOLA	D45	0,78	229,64			
	TD direction Abbazia / Migliacciaru	D145	2,93	232,57			
CH 6a	AGNATELLU	D145	1,52	234,09			
	A gauche dans Village ABBAZIA	Ville	1,50	235,59			
	<b>Entrée Parc Regroupement</b>	<b>Ville</b>	<b>0,05</b>	<b>235,64</b>	<b>00:20</b>	<b>11:06</b>	<b>13:06</b>
<b>2ème ETAPE - 5ème SECTION</b>							
CH 6b	<b>Sortie Parc Regroupement puis AD</b>	<b>D244</b>	<b>0,00</b>	<b>235,64</b>	<b>00:40</b>	<b>11:46</b>	<b>13:46</b>
	2ème AD au rond point	D244	0,55	236,19			
	MORTA	D244	0,55	236,74			
	TD au rond Point devant La Poste (MIGLIACCIARU)	D244	1,95	238,69			
CH 6c	TD au rond point direction route de la mer	D244	0,24	238,93			
	<b>Entrée Parc Assistance Migliacciaru puis à droite</b>	<b>D244</b>	<b>0,80</b>	<b>239,73</b>	<b>00:06</b>	<b>11:52</b>	<b>13:52</b>
CH 6d	<b>Sortie Parc Assistance (bar sole monti) puis à droite</b>	<b>N198</b>	<b>0,50</b>	<b>240,23</b>	<b>00:40</b>	<b>12:32</b>	<b>14:32</b>
	TD au rond point direction Ghisonaccia	N198	0,51	240,74			
	GHISONACCIA	Ville	1,10	241,84			
	TDMR au rond point	Ville	0,32	242,16			
	AG direction Ghisoni	D344	0,35	242,51			
	GHISONACCIA GARE Suivre RP	D344	4,60	247,11			
	SAINT ANTOINE Suivre RP	D344	2,85	249,96			
	!! AG direction Lugo di Nazza	D44	7,20	257,16			
	<b>Sur ligne droite face placette à gauche</b>	<b>D44</b>	<b>0,20</b>	<b>257,36</b>	<b>00:22</b>	<b>12:54</b>	<b>14:54</b>
	<b>ES7 Lugo di Nazza - Abbazia (18,80 Km)</b>						
Dep ES	<b>Sur ligne droite 5m avant muret à gauche</b>	<b>D345</b>	<b>0,09</b>	<b>257,45</b>	<b>00:03</b>	<b>12:57</b>	<b>14:57</b>
	TD au croisement / D44	D44	6,25	263,70			
Arr ES Stop ES	AG direction Abbazia / Ghisonaccia	D244	5,05	268,75			
	<b>Maison en ruine face poteau téléphone</b>	<b>D244</b>	<b>7,50</b>	<b>276,25</b>			
CH 7	<b>Dans ligne droite (gros chêne)</b>	<b>D244</b>	<b>0,45</b>	<b>276,70</b>			
	AD direction Prunelli di Fiumorbu	D345	3,60	280,30			
	Au X TD direction ISOLACCIU DI F.	D245	10,63	290,93			
	AG Dans Village ACCIANI	D245	0,70	291,63			
	TDMR	D245	3,00	294,63			
	<b>Après église et avant ruine (ISOLACCIU DI F.)</b>	<b>D245</b>	<b>0,50</b>	<b>295,13</b>	<b>00:46</b>	<b>13:43</b>	<b>15:43</b>
Dep ES	<b>ES8 Isulacciu di F. - San Gavinu di F. (8,35 Km)</b>						
	<b>Départ ES Sur placette entre fontaine et chataignier</b>	<b>D245</b>	<b>0,20</b>	<b>295,33</b>	<b>00:03</b>	<b>13:46</b>	<b>15:46</b>
Arr ES Stop ES	Tout Droit au Panneau SAN GAVINU di FIUM'ORBU	D245	4,28	299,61			
	A gauche en épingle	D445	0,03	299,64			
	A gauche à intersection	D445	0,22	299,86			
	<b>Arrivée au terre plein à gauche</b>	<b>D445</b>	<b>3,82</b>	<b>303,68</b>			
	<b>Stop au pylône EDF A droite avant intersection</b>	<b>D445</b>	<b>0,28</b>	<b>303,96</b>			
	A droite direction PIETRAPOLA	D45	0,02	303,98			
	PIETRAPOLA	D45	0,78	304,76			
	TD direction Abbazia / Migliacciaru	D145	2,93	307,69			
	AGNATELLU	D145	1,52	309,21			
	A gauche dans Village ABBAZIA	Ville	1,50	310,71			
CH 8a	<b>Entrée Parc Fermé - Fin de Rallye Avance non pénalisée</b>	<b>Ville</b>	<b>0,05</b>	<b>310,76</b>	<b>00:20</b>	<b>14:06</b>	<b>16:06</b>
	<b>Sortie Parc Fermé puis AD</b>	<b>D244</b>	<b>0,00</b>	<b>310,76</b>	<b>00:25</b>	<b>14:31</b>	<b>16:31</b>
CH 8b	2ème AD au rond point	D244	0,55	311,31			
	MORTA	D244	0,55	311,86			
	TD au rond Point devant La Poste (MIGLIACCIARU)	D244	1,95	313,81			
	AD au rond point direction Solenzara	D244	0,24	314,05			
	CASAMOZZA	N198	1,10	315,15			
	MIGNATAGHJA	N198	2,65	317,80			
	VIX	N198	1,12	318,92			
	U TRAVU	N198	3,96	322,88			
	Tout droit au rond point	N198	0,16	323,04			
	SOLENZARA	N198	6,70	329,74			
	AG !! Vers port de plaisance	Ville	0,70	330,44			
	<b>Podium Solenzara - Avance Non Pénalisée</b>	<b>ville</b>	<b>0,25</b>	<b>330,69</b>	<b>00:24</b>	<b>14:55</b>	<b>16:55</b>



# 11° Rallye National

## Côte des Nacres Costa Serena

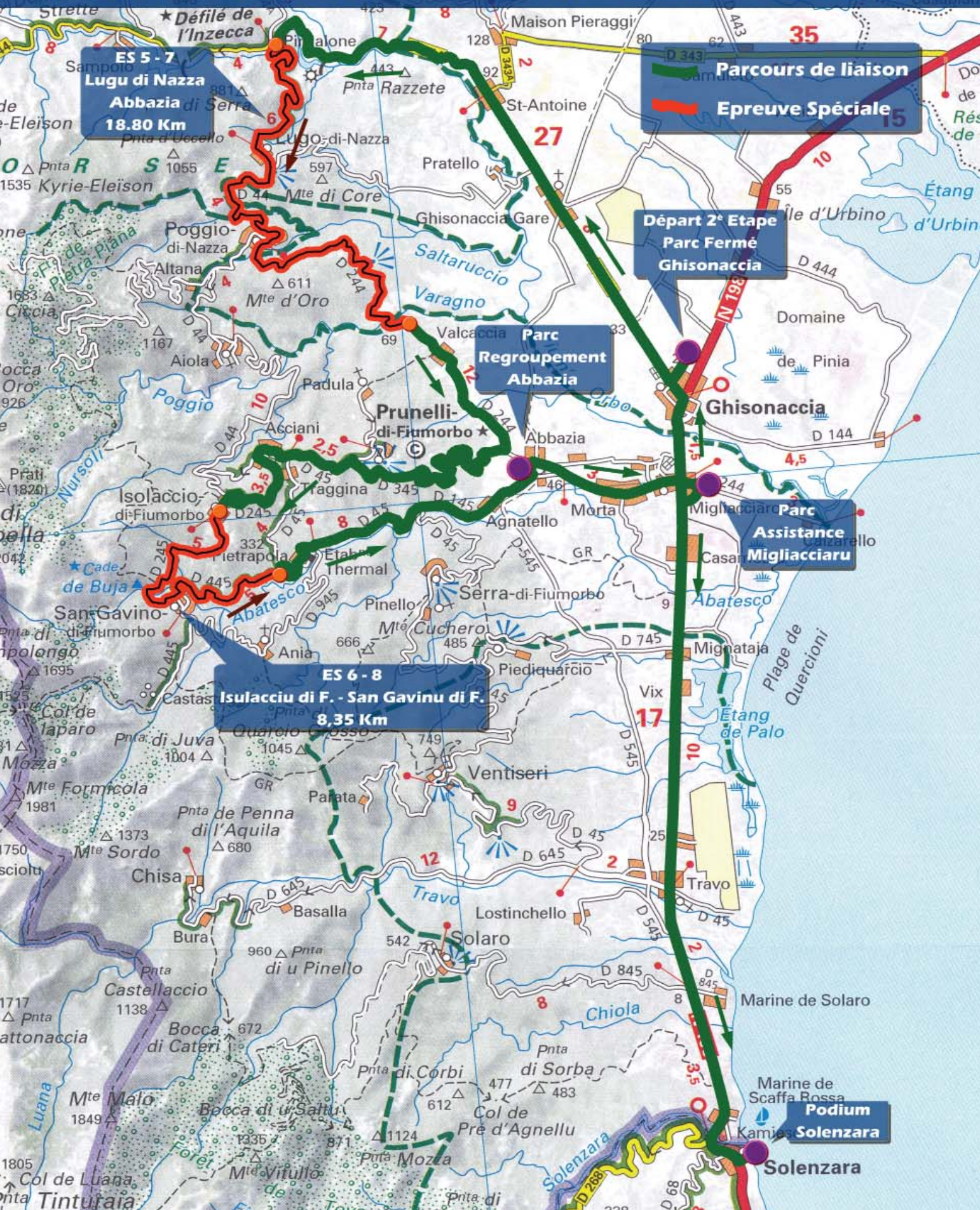
CARTE GENERALE  
1ère ETAPE  
Samedi 13 octobre 2012



# 11° Rallye National

## Côte des Nacres Costa Serena

CARTE GENERALE  
Zème ETAPE  
Dimanche 14 octobre 2012





Communes de

SARI SULINZARA - VINTISARI - A GHISUNACCIA  
PRUNELLI, ISULACCIU & SAN GAVINU DI FIUM'ORBU  
LUGU & POGHJU DI NAZZA

